




VED. PROJEKTANT	ZODP. PROJEKTANT	VYPRACOVAL	KRESLIL	 MACÁN PROJEKCE DS s.r.o. K PILE 939/II, KLATOVY 339 01 tel. 376315118 projekcds@projekcds.cz	
ING. TOMÁŠ MACÁN	ING. TOMÁŠ MACÁN	ING. TOMÁŠ MACÁN	ING. TOMÁŠ MACÁN		
KRAJ	PLZEŇSKÝ	KAT.ÚZEMÍ	PAČEJOV	FORMÁT	A4
OBJEDNATEL	SÚSPK, OBEC PAČEJOV			DATUM	XII/20
AKCE	III/18614 PAČEJOV – NÁDRAŽÍ, REKONSTRUKCE			ÚČEL	DUSP
				Čís.ZAKÁZKY	0620
				MĚŘÍTKO	
OBSAH	DOKLADY			ČÍS. PŘÍLOHY	ČÍS. KOPIE

TATO DOKUMENTACE VČETNĚ VŠECH PŘÍLOH JE DUŠEVNÍM VLASTNICTVÍM FIRMY MACÁN PROJEKCE DS s.r.o.. OBJEDNATEL TĚTO DOKUMENTACE JE OPRAVNĚN JI VYUŽÍT K ÚČELŮM VYPLÝVAJÍCÍM Z UZAVŘENÉ SMLOUVY. JINÉ OSOBY JAK PRÁVNICKÉ TAK FYZICKÉ NEJSOU BEZ PŘEDCHOZÍHO VÝSLOVNÉHO SOUHLASU OBJEDNATELE OPRAVNĚNY TUTO DOKUMENTACI ANI JEJÍ ČÁSTI VYUŽÍVAT, KOPÍROVAT NEBO ZPŘÍSTUPNIT JINÝM OSOBÁM.

POLICIE ČESKÉ REPUBLIKY
Krajské ředitelství policie Plzeňského kraje
Územní odbor Klatovy
Dopravní inspektorát Klatovy
Nábřeží kpt. Nálepky 412, 339 01 Klatovy

Č. j. KRPP-13752-1/ČJ-2021-030406

Klatovy 25. února 2021

Počet stran: 1

MACÁN PROJEKCE DS s.r.o.
K PILE 939/II
339 01 KLATOVY

III/18614 PAČEJOV - NÁDRAŽÍ, REKONSTRUKCE - stanovisko

Policie České republiky, krajské ředitelství policie Plzeňského kraje, dopravní inspektorát Klatovy v souladu s ust. § 16 zákona č. 13/1997 Sb., o pozemních komunikacích ve znění pozdějších předpisů,

SOUHLASÍ

s navrženým řešením stavby *III/18614 PAČEJOV - NÁDRAŽÍ, REKONSTRUKCE* pro vydání společného povolení.

Předmětem předložené dokumentace je návrh úpravy průjezdního úseku silnice č. III/18614 obcí PAČEJOV - NÁDRAŽÍ. Součástí stavby je i dostavba chodníku, v přidruženém prostoru budou řešena i kolmá parkovací místa. Autobusové zastávky jsou navrženy v zálivech.

Policie České republiky, jakožto dotčený orgán vydávající stanovisko, s předloženým návrhem souhlasí, neboť odpovídá obecným požadavkům na bezpečnost a plynulost provozu na pozemních komunikacích.

Předložený návrh byl zároveň posouzen ve smyslu ust. § 77 zákona č. 361/2000 Sb., o provozu na pozemních komunikacích pro účely stanovení místní úpravy provozu.

Zpracoval:
por. Bc. Vladimír Kříž
tel. 974 334 254, 724 187 821



Mgr. Tomáš Šafařík
npor. Mgr. Tomáš Šafařík
vedoucí oddělení



MĚSTSKÝ ÚŘAD HORAŽĎOVICE

Mírové náměstí 1, 341 01 Horažďovice
Odbor výstavby a územního plánování

SPIS. ZN.: MH/01309/2021/OVÚP/Dan

Č.J.: MH/03469/2021

VYŘIZUJE: Jana Daňková

TEL.: 371 430 595

E-MAIL: dankova@muhorazdovice.cz

Dle rozdělovníku

DATUM: 10.03.2021

KOORDINOVANÉ ZÁVAZNÉ STANOVISKO

Závazná část:

Město Horažďovice, jako dotčený orgán příslušný podle § 136 zákona č. 500/2004 Sb., správní řád, ve znění pozdějších předpisů (dále jen "správní řád"), a podle dále uvedených ustanovení jednotlivých zvláštních zákonů, po posouzení žádosti, kterou dne 26.01.2021 podali

**Obec Pačejov, Pačejov-nádraží č.p. 199, 341 01 Horažďovice,
Správa a údržba silnic Plzeňského kraje, příspěvková organizace, Koterovská č.p. 462/162,
Koterov, 326 00 Plzeň 26,
které zastupuje MACÁN PROJEKCE DS s.r.o., Tyršova č.p. 273, Chudenice, 339 01 Klatovy 1**

(dále jen "žadatel"), ve věci:

"III/18614 Pačejov - Nádraží, Rekonstrukce"

(dále jen "záměr") na pozemku parc. č. 1147/6, 1158/3, 1164/26, 1164/27, 1164/31, 1195/1, 1195/17, 1195/18, 1195/19, 1195/21, 1264/1 v katastrálním území Pačejov – obec Pačejov, a po zkoordinování požadavků na ochranu dotčených veřejných zájmů, vydává podle ustanovení § 4 odst. 2 a 7 zákona č. 183/2006 Sb., o územním plánování a stavebním řádu (stavební zákon), ve znění pozdějších předpisů (dále jen "stavební zákon") a podle § 136 a § 149 odst. 1 a 2 správního řádu toto

k l a d n é

koordinované závazné stanovisko pro úseky, které jako dotčený orgán hájí:

1. Ochrana přírody a krajiny

Veřejné zájmy nejsou záměrem dotčeny.

2. Ochrana ovzduší

Veřejné zájmy, které dotčený orgán hájí podle § 11 odst. 3, § 12 odst. 1, 3 zákona č. 201/2012 Sb., o ochraně ovzduší, ve znění pozdějších předpisů, nejsou záměrem dotčeny.

3. Odpadové hospodářství

Veřejné zájmy, které dotčený orgán hájí podle § 146 odst. 3 zákona č. 541/2020 Sb., o odpadech, jsou záměrem dotčeny. Dotčený orgán k záměru nemá připomínky.

4. Ochrana lesa

Veřejné zájmy nejsou záměrem dotčeny.

5. Ochrana zemědělského půdního fondu

Veřejné zájmy nejsou záměrem dotčeny.

6. Ochrana vod

Veřejné zájmy, které dotčený orgán hájí podle § 104 odst. 9 zákona č. 254/2001 Sb., o vodách a o změně některých zákonů (vodní zákon), ve znění pozdějších předpisů, nejsou záměrem dotčeny.

7. Doprava na pozemních komunikacích

Veřejné zájmy, které dotčený orgán hájí podle § 40 odst. 4 písm. d) zákona č. 13/1997 Sb., o pozemních komunikacích, ve znění pozdějších předpisů, jsou záměrem dotčeny. **Záměr je možné uskutečnit za těchto podmínek:**

- 1.) Umístění nové inženýrské sítě do silničního pozemku silnice III/18614 v obci Pačejov na p.č. 1195/19 v k.ú. Pačejov, podléhá správnímu řízení dle § 25 odst. 6 písm. d) zákona o pozemních komunikacích. Příslušným silničním správním úřadem pro vedení předmětného správního řízení je zdejší odbor dopravy.
- 2.) Stavba s názvem "III/18614 Pačejov - Nádraží, Rekonstrukce" je souborem staveb silnice (včetně odvodnění), místní komunikace a veřejného osvětlení. Hlavní stavbou jsou stavby silnice a místní komunikace a stavební úřad příslušný k vydání společného povolení je zdejší odbor dopravy. Stavba veřejného osvětlení je stavbou vedlejší.
- 3.) Projektová dokumentace pro společné povolení bude vypracována v plném rozsahu dle přílohy č. 11 k vyhlášce č. 499/2006 Sb., o rozsahu a obsahu dokumentace pro vydání společného povolení stavby dálnice, silnice, místní komunikace a veřejné účelové komunikace.

8. Památková péče

Veřejné zájmy, které dotčený orgán hájí podle § 22 odst. 2 zákona č. 20/1987 Sb., o státní památkové péči, ve znění pozdějších předpisů, jsou záměrem dotčeny. Dotčený orgán k záměru nemá připomínky.

9. Územní plánování

Veřejné zájmy, které dotčený orgán hájí podle § 6 odst. 1 písm. e), § 96b zákona č. 183/2006 Sb., o územním plánování a stavebním řádu (stavební zákon), ve znění pozdějších předpisů, jsou záměrem dotčeny. Dotčený orgán k záměru nemá připomínky.

Odůvodnění:

Dotčený orgán obdržel dne 26.01.2021 žádost o vydání závazného stanoviska k uvedenému záměru.

Popis záměru:

- Předmětem projektové dokumentace je rekonstrukce vozovky a výstavba chodníků. Stavba je navržena v celém rozsahu jako změna dokončené stavby. Účelem stavby je zajištění dopravní a technické infrastruktury v průtahu obce Pačejov - Nádraží. Stavba je napojena na začátku a konci na stávající dopravní a technickou infrastrukturu v území. Napojovací místa technické infrastruktury: SO301 - Odvodnění komunikace: V zájmovém území se nenachází dešťová kanalizace. Stoka navržené dešťové kanalizace bude ukončena výustním objektem - boční výustí do stávajícího silničního příkopu, který je přes bezejmenný vodní tok vyústěn do rybníka Buxin. SO401 - Veřejné osvětlení: Veřejné osvětlení bude napojeno na stávající rozvody - viz. grafická dokumentace.

Členění stavby na objekty:

- SO101 - Komunikace - Stavební objekt řeší rekonstrukci vozovky a autobusových zálivů v průtahu obce Pačejov - Nádraží. Začátek úpravy je v km 0,000 na hraně krytu silnice II/186. Konec úpravy je v km 0,493 směrem na Olšany. Silnice III/18614 je v celé délce úpravy navržena v šířce 6,00 m vzhledem ke kategorii silnice a dopravnímu zatížení.
- SO102 - Chodníky - Řeší výstavbu chodníku podél silnice III/18614 v obci Pačejov - Nádraží. Začátek úpravy je v km 0,000 a konec v km 0,493.
- SO301 - Odvodnění komunikace - Pro odvodnění srážkových vod z rekonstruované komunikace III/18614 je navržena dešťová kanalizace umístěná v ose jízdního pruhu z korugovaného potrubí PP SN12 o dimenzích DN 1000, 300 a 250. Stávající komunikace byla odvodněna pomocí přeronu do příkopů a zatravněných příkopů při komunikaci.
- SO401 - Veřejné osvětlení - Pro osvětlení průjezdního úseku silnice obcí včetně chodníků podél ní bude vybudováno nové veřejné osvětlení.

Při vydání závazného stanoviska vycházel z následujících předložených dokladů:

- Projektová dokumentace, datum: XII/20, účel: DUSP, zodpovědný projektant Ing. Tomáš Macán, ČKAIT - 0201872
- Průvodní zpráva, Souhrnná technická zpráva
- Situační výkresy
- Dokumentace objektů

Dotčený orgán záměr posoudil a zjistil požadavky na ochranu dotčených veřejných zájmů chráněných podle zvláštních právních předpisů. Požadavky na různých úsecích ochrany veřejných zájmů zkoordinoval a vydal toto koordinované závazné stanovisko.

Odůvodnění pro jednotlivé úseky:**Odpadové hospodářství**

- V souladu s ustanovením § 146 odst. 3 zákona o odpadech má zdejší orgán státní správy v oblasti odpadového hospodářství zmocnění k vydání vyjádření z hlediska nakládání s odpady k řízením dle stavebního zákona, jejichž předmětem je změna dokončené stavby podléhající ohlášení nebo povolení.
- Předmětem záměru je změna dokončené stavby.
- Z hlediska zájmů chráněných zákonem o odpadech je nezbytné při provádění stavby zajistit vysokou úroveň ochrany životního prostředí a zdraví lidí a trvale udržitelné využívání přírodních zdrojů předcházením vzniku odpadů a nakládáním s nimi v souladu s hierarchií odpadového hospodářství za současné sociální únosnosti a ekonomické přijatelnosti. Nakládáním s odpady se rozumí soustřeďování odpadu, shromažďování odpadu, skladování odpadu, sběr odpadu, úprava odpadu, využití odpadu, odstranění odpadu, obchodování s odpadem nebo přeprava odpadu.
- Hierarchie odpadového hospodářství je v souladu s ustanovením § 3 odst. 2 zákona o odpadech založena na předcházení vzniku odpadu, a nelze-li vzniku odpadu předejít, pak v následujícím pořadí jeho příprava k opětovnému použití, recyklace, jiné využití, včetně energetického využití, a není-li možné ani to, jeho odstranění.
- Dle charakteru záměru a dle podkladů se realizací záměru předpokládá vznik zejména stavebního a demoličního odpadu. V podkladech je uveden seznam odpadů vznik, kterých se realizací záměru předpokládá, odpady jsou zařazeny dle vyhlášky č. 93/2016 Sb., Katalog odpadů. Záměr bude realizován dodavatelsky. Odpovědnost za řádné nakládání s odpady ponese dodavatel stavby.
- Návrh nakládání se vzniklými odpady je zpracován obecně s odkazem na povinnost postupovat dle zákona č. 185/2001 Sb., o odpadech a o změně některých dalších zákonů ve znění pozdějších předpisů. V této souvislosti upozorňujeme, že s účinností od 01.01.2021 oblast nakládání s odpady upravuje zákon č. 541/2020 Sb., zákon č. 185/2001 Sb. k 31.12.2020 ukončil svoji platnost.
- S realizací záměru souhlasíme.

Ochrana vod

- Dle souhrnné technické zprávy SO 301 řeší pouze odvedení srážkové vody z rekonstruované komunikace. Dešťová kanalizace, která odvádí výlučně dešťové vody z komunikace, není vodní dílo.

Doprava na pozemních komunikacích

- V rámci stavby jsou navrhovány inženýrské sítě (veřejné osvětlení, dešťová kanalizace) do silničního pozemku silnice III/18614 v obci Pačejov. Dle § 25 odst. 6 písm. d) zákona o pozemních komunikacích, podléhá povolení zvláštního užívání silnice a místní komunikace, z důvodu umístění nové inženýrské, správnímu řízení. Zdejší odbor dopravy toto definoval v podmínce č. 1 tohoto stanoviska.
- U souboru staveb se příslušnost k vydání společného povolení řídí příslušností k povolení stavby hlavní. Stavební úřady příslušné k umístění nebo povolení vedlejších staveb jsou ve společném územním a stavebním řízení dotčenými orgány a pro potřeby vydání společného povolení vydávají namísto rozhodnutí závazná stanoviska. Zdejší odbor dopravy toto definoval v podmínce č. 2 tohoto stanoviska.

- Rozsah a obsah projektové dokumentace pro společné povolení předmětné stavby je pevně stanoven přílohou č. 11 vyhlášky č. 499/2006 Sb., a musí být dodržen. Zdejší odbor dopravy toto definoval v podmínce č. 3 tohoto stanoviska.

Územní plánování

Kromě podkladů přiložených k žádosti vycházel orgán územního plánování z dalších podkladů:

- Politika územního rozvoje České republiky schválené dne 20.07.2009 usnesením Vlády ČR č. 929, ve znění pozdějších aktualizací
- Zásady územního rozvoje Plzeňského kraje vydaných dne 02.09.2008 usnesením Zastupitelstva Plzeňského kraje č. 834/08, ve znění pozdějších aktualizací
- Územní plán Pačejov vydaný dne 26.06.2015
- Územně analytické podklady

Přezkoumání záměru:

Městský úřad Horažďovice, odbor výstavby a územního plánování přezkoumal záměr podle § 96b odst. 3 stavebního zákona, zda je přípustný z hlediska souladu s politikou územního rozvoje, zásadami územního rozvoje, územně plánovací dokumentací a z hlediska uplatňování cílů a úkolů územního plánování, či nikoliv.

Politika územního rozvoje určuje ve stanoveném období požadavky na konkretizaci úkolů územního plánování v republikových, přeshraničních a mezinárodních souvislostech, zejména s ohledem na udržitelný rozvoj území, a určuje strategii a základní podmínky pro naplňování těchto úkolů. Předložený záměr není v rozporu s Politikou územního rozvoje České republiky ve znění aktualizace č. 1 a plně respektuje výše uvedené požadavky. Záměr nekoliduje s žádným koridorem nebo plochou veřejné dopravní nebo veřejné technické infrastruktury republikového významu. Záměr rovněž není v rozporu s republikovými prioritami územního plánování pro zajištění udržitelného rozvoje území.

Zásady územního rozvoje Plzeňského kraje stanoví zejména základní požadavky na účelné a hospodárné uspořádání území kraje, vymezí plochy nebo koridory nadmístního významu a stanoví požadavky na jejich využití, zejména plochy nebo koridory pro veřejně prospěšné stavby, veřejně prospěšná opatření, stanoví kritéria pro rozhodování o možných variantách nebo alternativách změn v jejich využití. Předložený záměr respektuje všechny požadavky vyplývající ze Zásad územního rozvoje Plzeňského kraje.

Obec Pačejov (katastrální území Pačejov) má územní plán, podle kterého se uvedený záměr "III/18614 Pačejov - Nádraží, Rekonstrukce" na pozemcích p.č. 1195/19, p.č. 1195/1, p.č. 1195/21, p.č. 1158/3, p.č. 1264/1, p.č. 1195/18, p.č. 1164/27, p.č. 1164/26, p.č. 1147/6, p.č. 1195/17, p.č. 1164/31 nachází v zastavěném území na ploše s funkčním využitím "Plochy železniční DZ", "Plochy dopravní infrastruktury DS", "Plochy občanského vybavení OV", "Plochy bydlení individuální BI". V území dotčené záměrem se nachází technická infrastruktura spolu s ochranným pásmem, koridor pro výstavbu železniční stavby, železniční trať celostátní, ochranné pásmo železniční trati, 50 m od okraje lesa, ochranné pásmo vodního zdroje III. stupně.

Dle platné územně plánovací dokumentace Obce Pačejov je záměr umisťován na ploše s funkčním využitím "Plochy železniční DZ", "Plochy dopravní infrastruktury DS", "Plochy občanského vybavení OV", "Plochy bydlení individuální BI":

Pro výše uvedené plochy s rozdílným způsobem využití je určen účel využití, a to hlavní využití plochy a přípustné využití plochy, ve kterých je možné umisťování - dopravní a technické infrastruktury.

Městský úřad Horažďovice, jako orgán územního plánování posoudil navrhovaný záměr s názvem "III/18614 Pačejov - Nádraží, Rekonstrukce" na pozemcích p.č. 1195/19, p.č. 1195/1, p.č. 1195/21, p.č. 1158/3, p.č. 1264/1, p.č. 1195/18, p.č. 1164/27, p.č. 1164/26, p.č. 1147/6, p.č. 1195/17, p.č. 1164/31 v katastrálním území Pačejov - obec Pačejov z hlediska územně plánovací dokumentace. Předmětem dokumentace je stavba dopravní a technické infrastruktury, rekonstrukce vozovky a výstavba chodníků v katastrálním území Pačejov. Stavba je navržena v celém rozsahu jako změna dokončené stavby. Záměrem dotčené pozemky se nacházejí na ploše s funkčním využitím "Plochy železniční DZ", "Plochy dopravní infrastruktury DS", "Plochy občanského vybavení OV", "Plochy bydlení individuální BI", které umožňují umisťování staveb pro dopravní a technickou infrastrukturu. Záměr se nachází v zastavěném území obce Pačejov - Nádraží. Jedná se o stávající koridor silnice III/18614 v průtahu obce, na který

navazuje stávající zástavba pro bydlení v rodinných domech, průmyslová zástavba a stávající železniční koridor se stavbami.

Z uvedených důvodů dospěl orgán územního plánování k závěru, že posuzovaný záměr je v daném území přípustný.

Upozornění:

Ochrana ovzduší

- S ohledem k charakteru záměru (bude prováděná stavební činnost, zemní práce) požadujeme zejména při provádění stavby zajistit minimalizaci znečišťování ovzduší tuhými znečišťujícími látkami a druhotnou prašností, a to skrápěním činností, při kterých emise těchto znečišťujících látek vznikají. Požadavek k minimalizaci prašnosti vyplývá z dokumentu Ministerstva životního prostředí "Program zlepšování kvality ovzduší, zóna Jihozápad, CZ 03" z května 2016, aktualizovaného v lednu 2021.
- Jiné zdroje znečišťování ovzduší předmětem záměru nejsou.

Odpadové hospodářství

Upozorňujeme na povinnosti, které se na nakládání s odpady realizací záměru vztahují:

- při realizaci záměru je nezbytné volit technologické postupy, jejichž aplikací lze v maximální míře předcházet vzniku odpadů,
- každý je povinen soustřeďovat odpady oddělené, původce odpadu má povinnost nakládat s odpady s ohledem na jejich skutečné vlastnosti,
- každý je povinen nakládat s odpady tak, aby jej zabezpečil před odcizením, únikem, nebo znehodnocením, které by zhoršilo možnost nakládání s daným odpadem v souladu s hierarchií odpadového hospodářství,
- každý je povinen mít zajištěno předání stavebního a demoličního odpadu, které sám nezpracuje, do zařízení pro nakládání s daným druhem odpadu v odpovídajícím množství písemnou smlouvou před jejich vznikem; v případě stavebních a demoličních odpadů se tato povinnost v souladu s ustanovením § 154 odst. 6 zákona č. 541/2020 Sb., o odpadech od 01.01.2022 vztahuje i na nepodnikající fyzické osoby, s výjimkou případu, kdy množství produkováných stavebních a demoličních odpadů odpovídá množství stavebních a demoličních odpadů, které může fyzická nepodnikající osoba předat podle § 59 do obecního systému,
- při provádění stavby dodržet postup pro nakládání s vybouranými stavebními materiály určenými pro opětovné použití, vedlejšími produkty a stavebními a demoličními odpady tak, aby byla zajištěna nejvyšší možná míra jejich opětovného použití a recyklace.

Doprava na pozemních komunikacích

- Stavební objekt SO 401 Veřejné osvětlení je v souboru staveb stavbou vedlejší. Je nutno požádat obecný stavební úřad Městský úřad Horažďovice, odbor výstavby a územního plánování o vydání samostatného závazného stanoviska dle § 94j, odst. 2 stavebního zákona. Toto stanovisko musí být součástí žádosti o vydání společného povolení.

Poučení:

Proti tomuto závaznému stanovisku se nelze odvolat. Nezákonné závazné stanovisko lze zrušit nebo změnit v přezkumném řízení. Závazné stanovisko není samostatným rozhodnutím ve správním řízení. Obsah závazného stanoviska je závazný pro výrokovou část rozhodnutí stavebního úřadu. Závazné stanovisko lze zrušit nebo změnit pouze v rámci odvolacího řízení proti rozhodnutí stavebního úřadu, které bude závazným stanoviskem podmíněno.

Mgr. Robert Flachs
vedoucí odboru výstavby a územního plánování

Příloha:
Situace stavby - výřez

.NICE III/18614 PAČEJOV - NÁDRAŽÍ



JOVICE

STAVBA KRAJSKÉHO SILNICE III/18614
PAČEJOV - NÁDRAŽÍ
PROJEKTANT: STAVPROJEKT, s.r.o.
PROJEKTANT: STAVPROJEKT, s.r.o.

PROJEKTANT: STAVPROJEKT, s.r.o.
PROJEKTANT: STAVPROJEKT, s.r.o.

Obdrží:

MACÁN PROJEKCE DS s.r.o., IDDS: ujpjm2b

sídlo: Tyršova č.p. 273, Chudenice, 339 01 Klatovy 1

zastoupení pro: Obec Pačejov, Pačejov-nádraží č.p. 199, 341 01 Horažďovice

zastoupení pro: Správa a údržba silnic Plzeňského kraje, příspěvková organizace,
Koterovská č.p. 462/162, Koterov, 326 00 Plzeň 26,

KRAJSKÁ HYGIENICKÁ STANICE PLZEŇSKÉHO KRAJE SE SÍDLEM V PLZNI

Skrétova 15, 301 00 Plzeň, www.khsplzen.cz, e-mail: podatelna@khsplzen.cz, ID:samai8a

V Klatovech, dne: 19. 2. 2021
Č.j. : KHSPL/1644/2021
Sp.značka: S-KHSPL/1644/21/2021
Vyřizuje : Ing. Příbek
Tel.: 376370615
Č.j. odesílatele:

**Správa a údržba silnic
Plzeňského kraje, příspěvková
organizace
Koterovská 162
326 00 Plzeň**

Věc: Stanovisko k projektové dokumentaci pro společné povolení stavby - „III/18614 Pačejov – Nádrží, Rekonstrukce“

Na základě žádosti investora stavby Správa a údržba silnic Plzeňského kraje, příspěvková organizace, Koterovská 162, 326 00 Plzeň a Obec Pačejov, Pačejov Nádraží 199, 341 01 Pačejov, které na základě plné moci zastupuje MACÁN PROJEKCE DS s.r.o., Tyršova 273, 339 01 Chudenice, doručené dne 21.1.2021, posoudila Krajská hygienická stanice Plzeňského kraje se sídlem v Plzni jako dotčený orgán státní správy ve smyslu § 77 odst. 1 zákona č. 258/2000 Sb., o ochraně veřejného zdraví a o změně některých souvisejících zákonů ve znění pozdějších předpisů (dále jen „zákon“) a v souladu s ust. § 4 odst. 2 zákona č. 183/2006 Sb., o územním plánování a stavebním řádu (stavební zákon), ve znění pozdějších předpisů a dále dle ust. § 30 odst. 1 a 3 zákona v návaznosti na ust. § 12 Nařízení vlády č. 272/2011 Sb., o ochraně zdraví před nepříznivými účinky hluku a vibrací v platném znění (dále „Nařízení vlády“), předložený návrh projektové dokumentace pro společné povolení stavby „III/18614 Pačejov – Nádrží, Rekonstrukce“.


Po zhodnocení souladu předloženého návrhu s požadavky předpisů v oblasti ochrany veřejného zdraví vydává Krajská hygienická stanice Plzeňského kraje se sídlem v Plzni (dále „KHS“) toto závazné stanovisko:

S návrhem stavby „III/18614 Pačejov – Nádrží, Rekonstrukce“, podle předložené projektové dokumentace pro společné povolení se

s o u h l a s í .

Odůvodnění:

Souhlasné závazné stanovisko k projektové dokumentaci stavby „III/18614 Pačejov – Nádrží, Rekonstrukce“ bylo KHS vydáno na základě souladu předložené dokumentace s požadavky platné legislativy. Posuzována byla projektová dokumentace zpracovaná MACÁN PROJEKCE DS s.r.o., Tyršova 273, 339 01 Chudenice, z 12/2020, číslo paré 6. V předložené projektové dokumentaci se řeší rekonstrukce stávající komunikace III. třídy č. 18614. Stavba bude obsahovat tři části, a to objekt komunikace, chodníky a dešťové kanalizace. Součástí návrhu stavby je mimo nový povrch vozovky, kterým dojde ke snížení akustické zátěže v okolí stavby i návrh na několik parkovacích stání pro osobní vozidla. Vzhledem k nízkému počtu parkovacích míst se nebude jednat o zdroj hluku, kterým by docházelo k překročení hygienických limitů hluku v chráněných venkovních prostorech stavby.


Ing. Tomáš Příbek – odborný rada
vedoucí odd. hygieny obecné a komunální
a podpory veřejného zdraví 2
Krajské hygienické stanice Plzeňského kraje
se sídlem v Plzni

Dokumentace
Převzal, dne:



Hasičský záchranný sbor Plzeňského kraje
Územní odbor Klatovy

Aretinova 129, 339 01 Klatovy



HZSPX008ZNDJ

Číslo jednací: HSPM- 592-2/2021 KT
Datum: 20.2.2021
Vyřizuje: mjr. Ing. Zdeněk Bárta
Tel.: 950 311 152
E-mail: zdenek.barta@hzspk.cz
Počet listů: 1
Přílohy: 0

Macán Projekce DS s.r.o.
IČ 28057198
K Pile 939/II
339 01 Klatovy

ZÁVAZNÉ STANOVISKO

dotčeného orgánu na úseku požární ochrany

Název stavby: III/18614 PAČEJOV – NÁDRAŽÍ, REKONSTRUKCE
Místo stavby: p.č. 1195/19, 1195/1, 1195/21, 1158/3, 1264/1, 1195/18, 1164/27, 1164/26, 1147/6, 1195/17, 1164/31 v katastrálním území Pačejov
Stavebník: Obec Pačejov, IČ 00255963, Pačejov Nádraží 199, 341 01 Pačejov; Správa a údržba silnic Plzeňského kraje, příspěvková organizace, IČ 72053119, Škroupova 18, 306 13 Plzeň
Předložená dokumentace: projektová dokumentace pro vydání společného povolení vypracovaná Ing. Tomášem Macánem, číslo ČKAIT 0201872 v prosinci 2020

Hasičský záchranný sbor Plzeňského kraje (dále jen „HZS Plzeňského kraje“), jako věcně a místně příslušný dotčený orgán na úseku požární ochrany dle ustanovení § 7 odst. 4 zákona č. 320/2015 Sb., o Hasičském záchranném sboru České republiky a o změně některých zákonů (zákon o hasičském záchranném sboru), ve znění zákona č. 183/2017 Sb., a dle ustanovení § 26 odst. 2 písm. b) a ustanovení § 31 odst. 1 písm. b) zákona č. 133/1985 Sb., o požární ochraně, ve znění pozdějších předpisů (dále jen „zákon o požární ochraně“), posoudil v rozsahu níže uvedených podkladů výše uvedenou dokumentaci **předloženou dne 9.2.2021** a vydává k ní v souladu s ustanovením § 31 odst. 3 zákona o požární ochraně a dále dle ustanovení § 149 odst. 1 zákona č. 500/2004 Sb., správní řád, ve znění pozdějších předpisů,

souhlasné závazné stanovisko.

Odůvodnění

HZS Plzeňského kraje vycházel při vydání závazného stanoviska z těchto podkladů:


- Požárně bezpečnostní řešení – zpracovatel: Zdeněk Hájek, číslo ČKAIT 0200198, datum: 01/2021.

Posouzením předložené dokumentace dle ustanovení § 46 odst. 1 vyhlášky č. 246/2001 Sb., o stanovení podmínek požární bezpečnosti a výkonu státního požárního dozoru (vyhláška o požární prevenci), ve znění vyhlášky č. 221/2014 Sb., v rozsahu výše uvedených podkladů, dospěl HZS Plzeňského kraje k závěru, že požárně bezpečnostní řešení splňuje obsahové náležitosti dle ustanovení § 41 vyhlášky o požární prevenci. Z obsahu posouzeného požárně bezpečnostního řešení vyplývá, že jsou splněny technické podmínky požární ochrany kladené na danou stavbu vyhláškou č. 23/2008 Sb., o technických podmínkách požární ochrany staveb, ve znění vyhlášky č. 268/2011 Sb.

„otisk razítka“

mjr. Ing. Zdeněk Bárta
vedoucí pracoviště prevence, ochrany
obyvatelstva a krizového řízení
podepsáno elektronicky



Zodpověd. projektant	Z. Hájek		Zdeněk Hájek Projektant, požární specialista 339 01 Klatovy, Měchurova 115/5 IČO 18705448	
Vypracoval :	Z. Hájek			
Kreslil :				
Objednatel :	SÚSPK, obec Pačejov			
III/18614 PAČEJOV – NÁDRAŽÍ, REKONSTRUKCE			Datum	01/2021
			Stupeň	DUSP
			Měřítko	
			Požárně bezpečnostní řešení	Č. přílohy

Požárně bezpečnostní řešení podle požadavků vyhl. MV č. 246/2001 Sb., ve znění vyhl. MV č. 221/2014 Sb.

Identifikační údaje

Název stavby : III/18614 Pačejov – nádraží, rekonstrukce
Místo stavby : k.ú. Pačejov
Stavebník : Správa a údržba silnic Plzeňského kraje, příspěvková organizace
Zpracovatel PD : Macán projekce DS s.r.o., Tyršova 273, Chudenice, 339 01
Podzhotovitel PD : ing. Michaela Tanczošová, Žitná 303, 346 01 Horšovský Týn
Předmět dokumentace : rekonstrukce vozovky a výstavba chodníků
Zpracovatel PBŘ : Zdeněk Hájek, Měchurova 115/5, 339 01 Klatovy, ČKAIT 0200128

Použité podklady :

PD zpracovaná Macán projekce DS s.r.o. v 01/21

Použité popř. citované ČSN :

ČSN 73 0802 Požární bezpečnost staveb – Nevýrobní objekty

ČSN 73 0833 Požární bezpečnost staveb – Budovy pro bydlení a ubytování

Použité vyhlášky :

vyhl. MV č. 246/2001 Sb., ve znění vyhl. MV č. 221/2014 Sb.

Rozsah zpracování PBŘ :

Vzhledem k charakteru stavby je rozsah a obsah zpracovaného PBŘ ve smyslu § 41 (4) vyhl. MV č. 246/2001 Sb. ve znění vyhl. č. 221/2014 Sb. přiměřeně omezen.

Popis stavby :

Předmětem stavby je rekonstrukce vozovky a autobusových zálivů u silnice III/18614 v průtahu obce Pačejov – nádraží. Začátek úpravy je na křižovatce se silnicí II/186, rekonstrukce komunikace se pak dotkne úseku v délce 0,493 km ve směru na Olšany. Stavba je členěna na dílčí stavební objekty – SO 101 Komunikace, SO 102 Chodníky, SO 103 Odvodnění komunikace a SO 401 Veřejné osvětlení. Silnice je v celé délce úpravy navržena v šířce 6,00 m s přihlédnutím ke kategorii silnice a dopravnímu zatížení. V km 0,410 budou zřízeny oboustranné autobusové zálivy pro dva autobusy délky 15,00 m. Podél dotčené silnice se pak řeší výstavba chodníku pro pěší. K odvodnění komunikace je navržena dešťová kanalizace vedená v ose jízdního pruhu. Součástí stavby je v úseku dotčeném stavbou i zřízení nového veřejného osvětlení.

Požadavky z hlediska požární bezpečnosti staveb, provádění stavby :

Neřeší se nová zástavba, ve vztahu k níž by bylo požadováno řešit nové přístupové komunikace, jak jsou tyto účelově vymezeny v čl. 12.2.1 ČSN 73 08052 a 4.4.1 ČSN 73 0833. Předmětem stavby je rekonstrukce vymezeného úseku silnice III/18614 v rozsahu popsáném výše. Dotčená silnice je průjezdná, dopravně navázaná na silnici II/186. Stávající zástavba přilehlá ke komunikaci slouží vesměs k bydlení. Stavbou dotčená komunikace umožňuje průjezd danou lokalitou a kromě její obslužné funkce ve vztahu k přilehlé zástavbě plní rovněž funkci přístupové komunikace ke stávající zástavbě situované v jejím spádovém území. Šířka vozovky v celé délce rekonstruovaného úseku splňuje požadavky na šířku přístupové komunikace, jak jsou tyto požadovány v čl. 12.2.2 ČSN 73 08052 i 4.4.1 ČSN 73 0833. Požární bezpečnost staveb přilehlých ke stavbou dotčené komunikaci nebude navrhovanými úpravami předmětné komunikace oproti současnému stavu nijak ovlivněna.

Stavba bude realizována za úplné uzavírky stavbou dotčeného úseku silnice III/18614. Platí ale, že v případě nutnosti musí být do prostoru staveniště umožněn vjezd vozidlům integrovaného záchranného systému, tj. včetně vozidel HZS.

V Klatovech leden '21

Vypracoval :



[Handwritten signature]



DRÁŽNÍ ÚŘAD, ŠKROUPOVA 11, 301 36 PLZEŇ

sekce infrastruktury, územní odbor Plzeň

Sp. zn.: ML-SOL0109/21-2/Vř

V Plzni dne 27. ledna 2021

Č. j.: DUCR-5529/21/Vř

Telefon: +420 972 524 098 (linka 223)

Oprávněná úřední osoba: Vavruněk Jiří Ing. et Bc.

E-mail: vavrunek@ducr.cz

ZÁVAZNÉ STANOVISKO

Drážní úřad jako drážní správní úřad podle § 54 odst. 1 zákona č. 266/1994 Sb., o dráhách, ve znění pozdějších předpisů (dále jen "zákon")

vydává

podle § 7 odst. 3 zákona, na základě žádosti, podané u Drážního úřadu dne 25. ledna 2021 žadatelem fa MACÁN PROJEKCE DS s.r.o., K Pile 939/II, 33901, IČ 28057198,

**s o u h l a s n é z á v a z n é s t a n o v i s k o p r o ú č e l y
u m í s t ě n í , p o v o l e n í n e b o o h l á š e n í s t a v b y**

"Pačejov, III/18614 - Nádraží - rekonstrukce"

Stavba je navržena v ochranném pásmu železniční celostátní dráhy České Budějovice – Plzeň hl.n. v minimální vzdálenosti cca 12m od osy krajní koleje (měřeno kolmo na její osu). Stavba se nachází na pozemku parc. č. 1195/19, 1195/1, 1195/21, 1158/3, 1264/1, 1195/18, 1164/27, 1164/26, 1147/6, 1195/17, 1164/31 v k.ú. Pačejov.

Souhlasné stanovisko vydává Drážní úřad za těchto podmínek:

1. Stavba bude provedena podle projektové dokumentace předložené Drážnímu úřadu. Případné změny této dokumentace je stavebník povinen předem projednat s Drážním úřadem.
2. Stavbou nesmí být nepříznivě ovlivněny drážní objekty a zařízení.
3. Na stavbě nesmějí být umístěna taková světla nebo barevné plochy, které by mohly vést k záměně s drážními znaky nebo mohly jinak ohrozit provoz dráhy.
4. Při provádění stavby nesmí být ohrožena bezpečnost a plynulost železničního provozu.
5. Všechny kovové části stavby je nutno chránit podle příslušných norem a předpisů před možnými účinky elektrické trakce dráhy (25kV/50Hz).
6. Stavebník je povinen písemně oznámit Drážnímu úřadu termín zahájení výše uvedené stavby.
7. Po ukončení stavby požádá stavebník o vydání závazného stanoviska ke kolaudaci, který Drážní úřad vydává podle § 7 odst. 3 zákona.

Odůvodnění

Drážní úřad obdržel dne 25. ledna 2021 žádost právnické osoby fy MACÁN PROJEKCE DS s.r.o., K Pile 939/II, 339 01, IČ 28057198 o závazné stanovisko pro účely umístění, povolení nebo ohlášení výše uvedené stavby. K žádosti byly Drážnímu úřadu předloženy následující podklady:

- Průvodní zpráva, Technická zpráva SO 101 a SO 102, Katastrální situační výkres M 1:1000

Drážní úřad posoudil u předmětné žádosti a předložené dokumentace soulad navrhované stavby se zákonem o dráhách včetně prováděcích předpisů.

Podmínka č. 1 zajišťuje provedení stavby v souladu se schválenou projektovou dokumentací. Podmínka č. 2 zajišťuje ochranu dráhy a jejích funkcí před nepříznivými vlivy následně povolované stavby. Podmínka č. 3 zajišťuje, aby nedošlo k záměně světél nebo barevných ploch s drážními znaky, což by ve svém důsledku mohlo vést k mimořádné situaci. Podmínka č. 4 zajišťuje ochranu dráhy z hlediska bezpečnosti a plynulosti jejího provozu. Podmínka č. 5 zajišťuje ochranu kovových částí stavby, které je nutno chránit podle příslušných norem a předpisů před účinky elektrické trakce dráhy (25kV/50Hz). Podmínka č. 6 zajišťuje informovanost Drážního úřadu o době zahájení výstavby, podmínkou č. 7 si Drážní úřad vyhrazuje právo vydání závazného stanoviska ke kolaudaci stavby. Stanovené podmínky musí být v původním znění převzaty do rozhodnutí vydaného místně příslušným stavebním úřadem.

Na základě výše uvedených skutečností Drážní úřad dospěl k závěru, že při splnění podmínek uvedených v tomto stanovisku bude v maximální možné míře zajištěno bezpečné a plynulé provozování dráhy a drážní dopravy, včetně její ochrany. Na základě uvedeného Drážní úřad vydal toto souhlasné závazné stanovisko.

Upozornění: Drážní úřad si vyhrazuje - po započetí stavby - právo výkonu státního dozoru ve věcech drah na výše uvedené stavbě se zaměřením na dodržování podmínek tohoto souhlasu se zaměřením na bezpečnost provozu dráhy a drážní dopravy v místě stavby.

Toto stanovisko:

- Je podle § 64 zákona o dráhách závazným stanoviskem podle § 149 zákona č. 500/2004 Sb., správní řád, ve znění pozdějších předpisů, pro rozhodnutí a pro jiné úkony stavebního úřadu nebo úkony autorizovaného inspektora v souladu s § 4 odstavce 2 písm. a) zákona č. 183/2006 Sb., o územním plánování a stavebním řádu, ve znění pozdějších předpisů, nestanoví-li zvláštní předpis jinak.
- Nenahrazuje rozhodnutí, stanoviska, vyjádření, posouzení případně jiná opatření dotčených orgánů vyžadovaná zvláštními předpisy a stanovisko účastníků řízení.
- Nenahrazuje souhrnné stanovisko vlastníka a provozovatele dráhy, kterým je Česká republika právo hospodařit s majetkem státu má Správa železnic, s. o., Dlážděná 1003/7, 110 00 Praha 1, IČ 70994234 – organizační jednotka Oblastní ředitelství Plzeň, Sušická 1168/23, 326 00 Plzeň.

Drážní úřad

Wilsonova 300/8

121 06 Praha 2 (84)



Ing. Kuška František
ředitel územního odboru Plzeň

Příloha:

- 1x odsouhlasená dokumentace

Rozdělovník:

- MACÁN PROJEKCE DS s.r.o., K Pile 939/II, 339 01

DÚ/S - spis

A. PRŮVODNÍ ZPRÁVA

A.1 IDENTIFIKAČNÍ ÚDAJE STAVBY

A1.1. ÚDAJE O STAVBĚ

NÁZEV STAVBY: III/18614 PAČEJOV – NÁDRAŽÍ, REKONSTRUKCE

MÍSTO STAVBY: KÚ PAČEJOV
POZEMKY: 1195/19, 1195/1, 1195/21, 1158/3, 1264/1, 1195/18,
1164/27, 1164/26, 1147/6, 1195/17, 1164/31

PŘEDMĚT DOKUMENTACE: REKONSTRUKCE VOZOVKY A VÝSTAVBA CHODNÍKŮ

A.1.2 ÚDAJE O STAVEBNÍKOVĚ

NÁZEV: SPRÁVA A ÚDRŽBA SILNIC PLZEŇSKÉHO KRAJE,
PŘÍSPĚVKOVÁ ORGANIZACE (SÚS PK)

SÍDLO: ŠKROUPOVA 18, 306 13 PLZEŇ

IČ: 72053119

NÁZEV: OBEC PAČEJOV

SÍDLO: PAČEJOV NÁDRAŽÍ 199, 341 01 PAČEJOV

IČ: 00255963

A.1.3 ÚDAJE O ZPRACOVATELI DOKUMENTACE

NÁZEV: MACÁN PROJEKCE DS s.r.o.

SÍDLO: TYRŠOVA 273, CHUDENICE, 339 01

KONTAKTNÍ ADRESA: K PILE 939/II, KLATOVY 339 01

IČ: IČ 28057198


HLAVNÍ PROJEKTANT: Ing. Tomáš Macán, autorizace 0201872

DRÁŽNÍ ÚŘAD SOUHLAS

podle zákona č. 266/1994 Sb.

č.j. 3022-1539/21/VF

ze dne 24.1.2021


Drážní úřad
Wilsonova 300/8
121 06 Praha 2

PODZHOTOVITEL PD: Ing. Michaela Tanczošová
ŽITNÁ 303, 346 01 HORŠOVSKÝ TÝN
IČ: 03861082
ČKAIT: 0202320

**DRAŽNÍ ÚŘAD
SOUHLAS**
podle zákona č. 266/1994 Sb.
č.j. *Dvur - 5629/21/PZ*
ze dne *25.1.2021*


1000

LEGENDA

	PLOCHA STAVENIŠTĚ
	HRANICE PARCEL DLE KN/VNITŘNÍ KRESBA
	ČÍSLA PARCEL DLE KN
	POZEMKY STAVBOU DOTČENÉ

Dražní úřad
Wilsonova 306/8
121 06 Praha 2

84

VED. PROJEKTANT	ZODP. PROJEKTANT	VYPRACOVAL	KRESLIL	 MACÁN PROJEKCE DS s.r.o. K PILE 939/II, KLATOVY 339 01 tel. 376315118 projekcds@projekcds.cz	
ING. TOMÁŠ MACÁN	ING. TOMÁŠ MACÁN	ING. TOMÁŠ MACÁN	ING. TOMÁŠ MACÁN		
KRAJ	PLZEŇSKÝ	KAT.ÚZEMÍ	PAČEJOV		
OBJEDNATEL	SÚSPK, OBEC PAČEJOV			FORMÁT	A4
III/18614 PAČEJOV – NÁDRAŽÍ, REKONSTRUKCE				DATUM	XII/20
				ÚČEL	DUSP
				ČÍS.ZAKÁZKY	0620
				MĚŘÍTKO	1 : 1000
OBSAH	KATASTRÁLNÍ SITUAČNÍ VÝKRES			ČÍS. PŘÍLOHY	ČÍS. KOPIE

TATO DOKUMENTACE VČETNĚ VŠECH PŘÍLOH JE DUŠEVNÍM VLASTNICTVÍM FIRMY MACÁN PROJEKCE DS s.r.o.. OBJEDNATEL TĚTO DOKUMENTACE JE OPRAVNĚN JÍ VYUŽÍT K ÚČELŮM VYPLÝVAJÍCÍM Z UZAVŘENÉ SMLOUVY. JINÉ OSOBY JAK PŘÁVNICKÉ TAK FYZICKÉ NEJSOU BEZ PŘEDCHOZÍHO VÝSLOVNÉHO SOUHLASU OBJEDNATELE OPRAVNĚNÝ TUTO DOKUMENTACI ANI JEJÍ ČÁSTI VYUŽÍVAT, KOPÍROVAT NEBO ZPŘÍSTUPNIT JINÝM OSOBÁM.



Váš dopis zn.

Ze dne

Naše zn. 10177/2021-SŽ-OR PLZ-OPS-069

Listů/příloh 4/3

Vyřizuje Miroslava Týrová

Telefon +420 972 524 080

Mobil

E-mail tyrova@spravazeleznic.cz

Datum 14. května 2021

Pan

Tomáš Macán

MACAN PROJEKCE DS s.r.o.

K Pile 939/II

339 01 Klatovy

**Souhrnné stanovisko Správy železnic, státní organizace
zastoupené Oblastním ředitelstvím Plzeň k územnímu
a stavebnímu řízení pro stavbu:**

„K.ú. Pačejov – III/18614 Pačejov nádraží, rekonstrukce“

Trati: České Budějovice – Plzeň, žkm 300,900 – 301,470

Žadatel: Tomáš Macán, MACAN PROJEKCE DS s.r.o., K Pile 939/II, 339 01 Klatovy

**Stavebník: Správa a údržba silnic Plzeňského kraje, příspěvková organizace,
Škroupova 18, 306 13 Plzeň**

Předložená dokumentace řeší rekonstrukci vozovky a autobusových zálivů, výstavbu chodníku podél silnice, odvodnění komunikace a výstavbu veřejného osvětlení v obci Pačejov – nádraží. Stavba se nachází v obvodu dráhy a ochranném pásmu dráhy vpravo v souběhu s železniční tratí České Budějovice - Plzeň v žkm 300,900 – 301,470 v minimální vzdálenosti 6 m od osy traťové koleje. Stavba se dotkne pozemku dráhy p.č. 1164/31 v k.ú. Pačejov v majetku Českých drah, a.s.

Podklady pro vydání Souhrnného stanoviska: žádost a situace předložená žadatelem, vyjádření Správy železnic, státní organizace (dále jen Správa železnic) zastoupené odbornými složkami Správy železnic, odbornými správami Oblastního ředitelství Plzeň (dále jen OR Plzeň) a Stavební správou západ se sídlem v Praze (dále jen SS západ).

Na základě předložených vyjádření je nutno dodržet a respektovat následující podmínky a upozornění Správy železnic, státní organizace:

1. Správa železnic, státní organizace realizuje investiční akci „Peronizace v žst. Pačejov a zvýšení rychlosti v km 299,650 – 304,009“ z hlediska investiční akce nemáme připomínky. V době realizace stavby (rok 2022) bude naše investiční akce již ukončena.
2. Zahájení prací v ochranném pásmu dráhy oznámí stavebník písemně nebo elektronicky nejpozději 15 dnů před zahájením Správa železnic, OR Plzeň, Sušická 1168/23, 326 00 Plzeň, OPS pí. Týrová Miroslava e-mail : Tyrova@spravazeleznic.cz

3. V zájmovém území probíhá stavba „Peronizace v žst. Pačejov a zvýšení rychlosti v km 299,650 – 304,009“ a „Pačejov ON - oprava“, jejíž součástí je i pokládka nových inženýrských sítí Správy elektrotechniky a energetiky a Správy sdělovací a zabezpečovací techniky, které budou po ukončení stavby ve správě Správy železnic, státní organizace, Oblastního ředitelství Plzeň. V současné době **nemáme k dispozici definitivní polohy** inženýrských sítí, které budou předány zhotovitelem stavby v dokumentaci skutečného provedení stavby. Kontakt na zhotovitele: Pan Pavel Regner, mob. 731 550 787, e-mail: pavel.regner@bergerbohemia.cz
4. SMT – Správa mostů a tunelů souhlasí s předloženým záměrem. V blízkosti zájmového území se **nachází** ve správě Správy železnic, OŘ Plzeň, Správě mostů a tunelů tyto objekty: žkm 301,378 - podchod (železobetonový deskový - příchod na nástupiště) žkm 301,428 (skutečný km 301,453) - propustek - deskový přes občasný vodní tok.
5. V zájmovém území se **nachází** podzemní, nadzemní vedení a zařízení v majetku Správy železnic – CTD (Centrum telematiky a diagnostiky) ve správě ČD-Telematika a.s. Nutno dodržet podmínky uvedené ve vyjádření 069/21 ze dne 8.2.2021 a č.j. 1202102198 ze dne 3.2.2021 – viz příloha.
6. Upozorňujeme, že z boku výpravní budovy žst. Pačejov stojí výškový sloup s radiovou technologií pro přenos GSM-R, který nesmí být stavbou dotčen ani poškozen. Nově položená kabelizace v rámci modernizace žst. zatím nebyla naší organizací předána do servisu. Je tedy nutno plně respektovat vyjádření investora akce: Správy železnic, státní organizace, Stavební správa západ, Sušická 23, 326 00 Plzeň.
7. Vyjádření CTD: V zájmovém území se nenachází kabelové trasy v majetku Správy železnic, státní organizace, ve správě CTD. Upozorňujeme na nově položenou kabelizaci v rámci investiční akce, dokumentace zatím nepředána servisní organizaci - nutno požádat o vyjádření investora stavby Stavební správa západ. Dále upozorňujeme na výškový sloup s radiovou technologií -viz výše, poznámka servisní organizace ČD - Telematiky. Nesmí dojít k jeho poškození.
8. Nově navržené chodníky, plochy, obrubníky a místo pro přecházení na levé straně komunikace nutno koordinovat s řešením stavby „Peronizace v žst. Pačejov a zvýšení rychlosti v km 299,650 – 304,009“ a „Pačejov ON - oprava“, která ještě není dokončena.
9. **Pro realizaci stavby požadujeme předložit nejpozději před zahájením prací aktualizaci situace, která bude zohledňovat realizované zpevněné plochy v rámci výše uvedených staveb. Dokumentace musí splňovat podmínky pro bezbariérovou přístupnost nástupišť a zpevněných ploch budovaných v rámci uvedené stavby.**
10. V případě, že realizací dojde k omezení přístupových cest k výpravní budově a nástupišťům, musí zhotovitel stavby zajistit náhradní bezpečný bezbariérový přístup včetně zajištění příslušného značení přístupů.
11. Stavba nevyžaduje trvalý drážní dozor.
12. Pro realizaci stavby požadujeme informovat o zahájení prací s předstihem nejméně 14 dní a předáním kontaktů na odpovědného zhotovitele stavby. Kontakt: Ing. Schejbal Pavel, SchejbalP@spravazeleznic.cz tel. 420 972 524 206, +420 602 633 251.
13. Posouzení stavby z hlediska vlivu na plynulost a bezpečnost železničního provozu. Při provádění prací nesmí dojít k ohrožení bezpečnosti a plynulosti dopravy (provozování dráhy). Dojde-li k takovému stavu, OŘ Plzeň zavede ihned po tomto zjištění opatření k zajištění bezpečnosti provozu a dále bude OŘ Plzeň na CPS vymáhat úhradu nákladů vzniklých v souvislosti s opatřeními pro zajištění bezpečnosti provozu a náhradu škody dle platných sazeb. CPS se rozumí fyzická nebo právnická osoba odpovědná dle stavebního zákona za prováděnou stavbu nebo dílo. Upozorňujeme, že v případě omezení rychlosti v traťových i staničních kolejích, které vzniklo v souvislosti s touto stavbou (stavbou v ochranném pásmu dráhy a na dráze) nad rámec stanovený projektem, je cizí právní subjekt (CPS) povinen zaplatit Správě železnic náhradu škody ve výši 1.500,- Kč za každou i jen započatou hodinu omezení rychlosti a rovněž i za

jakékoliv snížení rychlosti o každých započatých 10 km/hod., a to až do doby, kdy tyto okolnosti pominou. CPS se rozumí fyzická nebo právnická osoba odpovědná dle stavebního zákona za prováděnou stavbu nebo dílo. O omezení rychlosti nebo výluce rozhoduje vždy odpovědný zástupce provozovatele dráhy.

14. Povrchové a dešťové vody nesmí být sváděny na pozemek dráhy.
15. Přebytečný výkopek a materiál nesmí být deponován na pozemku dráhy.
16. Stavebník musí nahradit případné škody, které na pozemku dráhy způsobil.
17. Při provádění prací v blízkosti kolejiště musí CPS dodržovat zejména ustanovení §11 vyhlášky MDS (Ministerstva dopravy a spojů) č. 346/2000, kterou se mění vyhláška MD (Ministerstva dopravy) č.177/1995 Sb., kterou se vydává stavební a technický řád drah, o volném schůdném a manipulačním prostoru podél koleje v šířce tři metry (plus delta v oblouku) od osy krajní koleje (na širé trati 2,5 m). V tomto prostoru nesmí být prováděny žádné práce za provozu drážní dopravy, nesmí zde být skladován žádný materiál, ukládány pracovní pomůcky, nářadí, stroje apod.
18. Veškeré práce budou prováděny pouze na místech vyznačených na situaci předložené žadatelem a podle projektové dokumentace ověřené Drážním úřadem. Při provádění prací nesmí dojít k ohrožení stability drážního tělesa. Pokud dojde k takové situaci, je dodavatel povinen práce ihned zastavit a havárii neprodleně oznámit OŘ Plzeň. Prováděné zemní práce musí obecně odpovídat ČSN 73 3050 Zemní práce.
19. Všechny případné změny stavby musí být předem projednány.
20. Upozorňujeme, že železniční trať je elektrizována jednofázovou trakční proudovou soustavou o napětí / \approx 25 kV 50 Hz/. Při provádění prací v těsné blízkosti železniční tratě je nutno dodržet veškerá opatření vyplývající z ustanovení ČSN 34 1500 Předpisy pro elektrická trakční zařízení a TNŽ 34 3109 Práce na elektrických zařízeních a vedení. Mechanizmy ani jejich pohyblivé části se nesmí přiblížit k trakčnímu vedení na vzdálenost menší než dva metry.
21. O souhrnné stanovisko a uzavření smlouvy o budoucí smlouvě na zřízení služebnosti na pozemku Českých drah, a.s. požádejte České dráhy, a.s., Regionální správu majetku, Purkyňova 22, 301 00 Plzeň paní Štychová Pavla, č. tel. 725 736 052, e-mail: Stychova@rsm.cd.cz.
22. Upozorňujeme, že dokumentaci (ve dvojím vyhotovení) je nutné doložit k žádosti o vydání souhlasu Drážnímu úřadu. Žádost adresujte: Drážní úřad, Pracoviště Plzeň, Škroupova 11, 301 36 Plzeň (č. tel. 972524098). Bez tohoto souhlasu nesmí být vydáno stavební povolení ani stavba v ochranném pásmu dráhy zahájena.

Správa železnic dopravní cesty státní organizace, zastoupená Oblastním ředitelstvím Plzeň,
při dodržení výše uvedených podmínek tohoto Souhrnného stanoviska s o u h l a s í
s vydáním příslušných rozhodnutí pro výše uvedenou stavbu pověřeným stavebním úřadem.

Souhrnné stanovisko se vydává pro potřeby správního řízení. Jeho platnost je omezena na dva roky a nenahrazuje souhlas Drážního úřadu. V dalším písemném styku uvádějte vždy číslo jednací tohoto souhrnného stanoviska. Kontaktní adresa pro zasílání korespondence je uvedena v hlavičce tohoto stanoviska.

Nedílnou součástí tohoto souhrnného stanoviska je ověřený výkres – Situace (razítkem OŘ Plzeň, datem ověření a odkazem na č.j. souhrnného stanoviska) – viz příloha č.1.

Pouze takto ověřená dokumentace, na základě které bylo vydáno toto souhrnné stanovisko, je platná pro vydání příslušných rozhodnutí nebo souhlasů dle Stavebního zákona. V opačném případě je souhrnné stanovisko neplatné a stavbu nelze považovat za projednanou se Správou železnic, státní organizací.

Ing. Digitálně podepsal
Ing. Karel Týr
Datum: 2021.05.14
12:59:59 +02'00'
Karel Týr

Ing. Karel Týr
náměstek ředitele pro techniku
Oblastní ředitelství Plzeň

Přílohy

Příloha 1 – ověřená situace
Příloha 2 – vyjádření CTD + příloha
Příloha 3 – vyjádření SPS + příloha

Bc. Jiří Digitálně podepsal
Bc. Jiří Lískovec
Datum: 2021.05.14
09:39:31 +02'00'
Lískovec

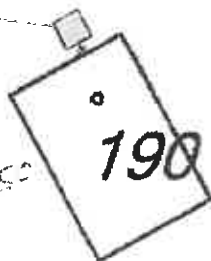
Za správnost:

ŽST. PAČEJOV - STAVEBNÍ Č. 1

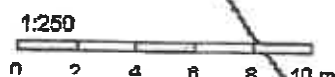
1:250 PAČEJOV - M.P.Č. 190

TRAT' 0401

ŠTĚPĚN



ŽST. 204/250





ČD-TELEMATIKA

**Správa železnic s.o.
Miroslava Týrová
Sušická 23
326 00 Plzeň**

Váš dopis zn.

ze dne

Číslo jednací 1202102198

Datum 3.2.2021

Vyřizuje Martin Švec

telefon +420 606 763 587

e-mail Martin.Svec@cdt.cz

Věc: Souhrnné stanovisko k existenci sítí elektronických komunikací v majetku a/nebo ve správě ČD - Telematika a.s. ke sloučenému územnímu a stavebnímu řízení.

Název stavby: Pačejov - III/18614 PAČEJOV - NÁDRAŽÍ, REKONSTRUKCE

V zájmovém území určeném a vyznačeném žadatelem **se nenachází** prostředky sítí elektronických komunikací v majetku a správě ČD - Telematika a.s. a zájmové území nezasahuje do ochranného pásma těchto sítí. Ochranné pásmo sítí elektronických komunikací určuje §102 zák. č. 127/2005 Sb., o elektronických komunikacích.

Vyjádření je platné pouze pro zájmové území vyznačené žadatelem včetně důvodu stanoveného žadatelem.

Vyjádření pozbývá platnosti dne 3.2.2023

**ČD - Telematika a.s.
Pernerova 2819/2a
130 00 Praha 3**

Žádost o vyjádření k existenci SEK je možné podávat elektronicky na vyjadreni.cdt.cz.

www.cdt.cz

ČD - Telematika a.s. | akciová společnost | Korespondenční adresa: Pod Tábořem 369/8a | 190 00 Praha 9 | tel.: +420 972 225 555

Sídlo společnosti: Pernerova 2819/2a | 130 00 Praha 3 | IČ: 61459445 | DIČ: CZ61459445 | Vedená u Městského soudu v Praze, spisová značka B 8938

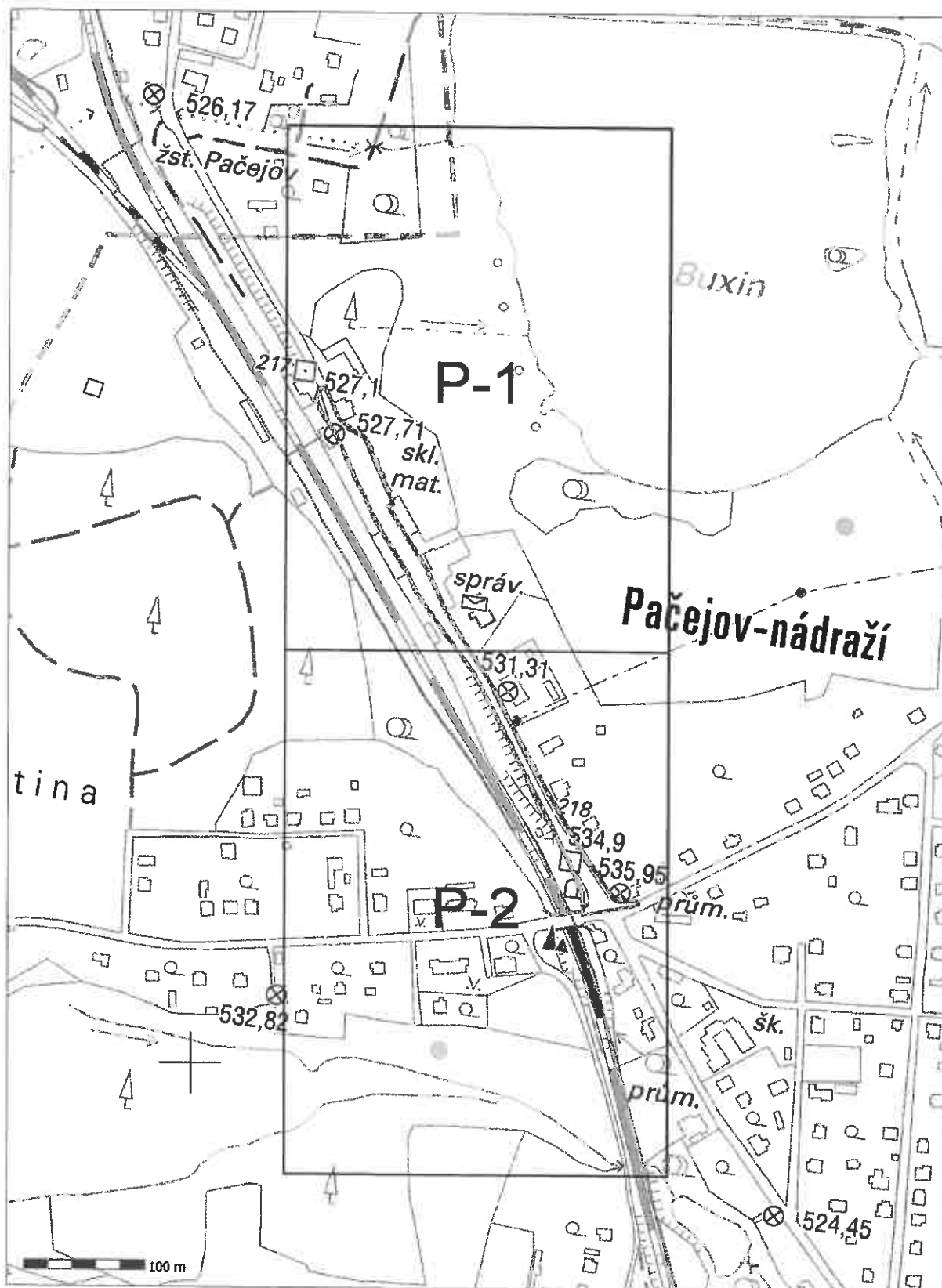


ČD-TELEMATIKA

Příloha k vyjádření číslo jednací: 1202102198

Přehledka

Podkladová data (c) ČUŽK



www.cdt.cz

ČD - Telematika a.s. | akciová společnost | Korespondenční adresa: Pod Táborem 369/8a | 190 00 Praha 9 | tel.: +420 972 225 555

Sídlo společnosti: Pernerova 2819/2a | 130 00 Praha 3 | IČ: 61459445 | DIČ: CZ61459445 | Vedená u Městského soudu v Praze, spisová značka B 8938

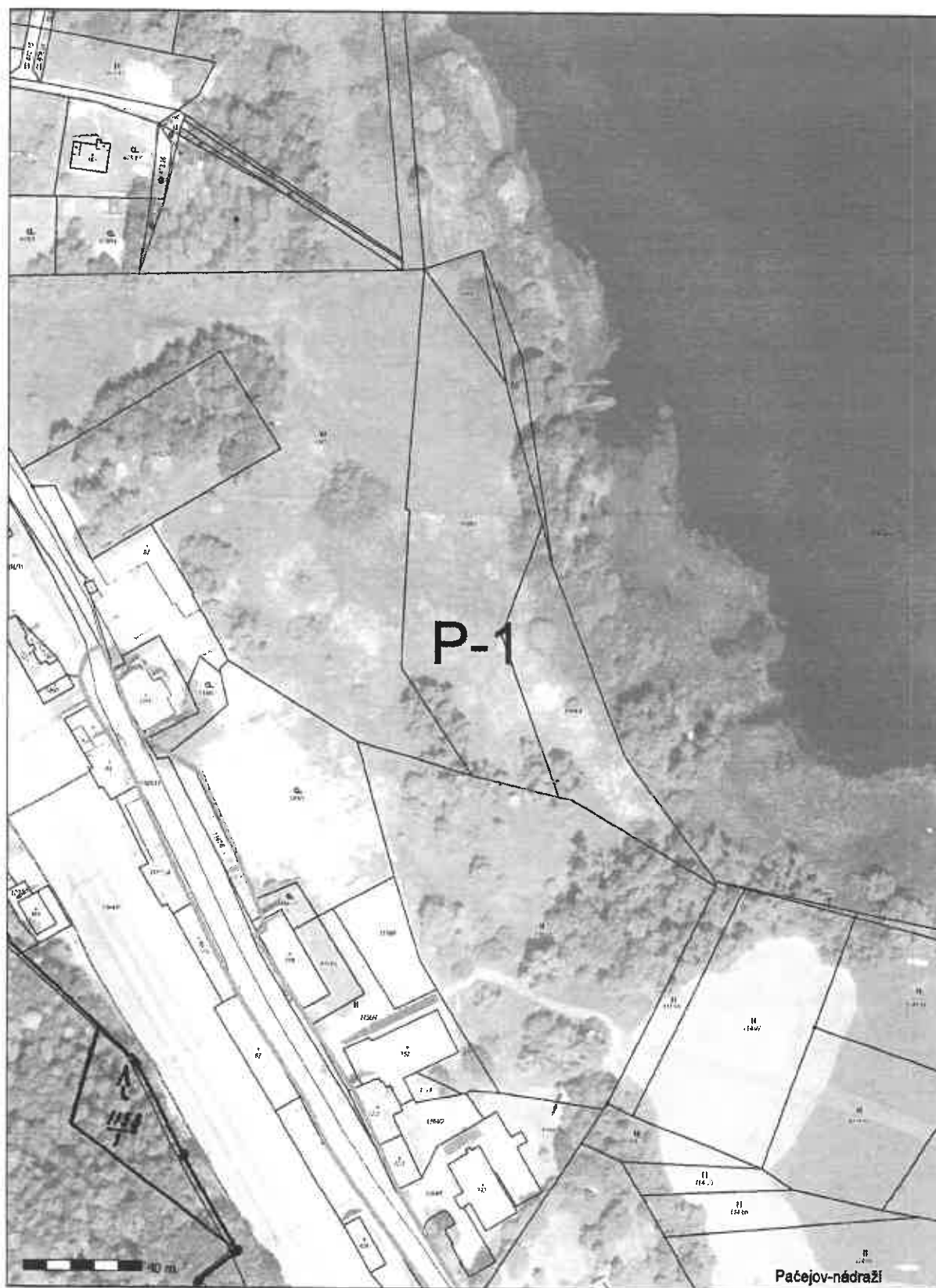


ČD-TELEMATIKA

Příloha k vyjádření číslo jednací: 1202102198

Situace: 1/2

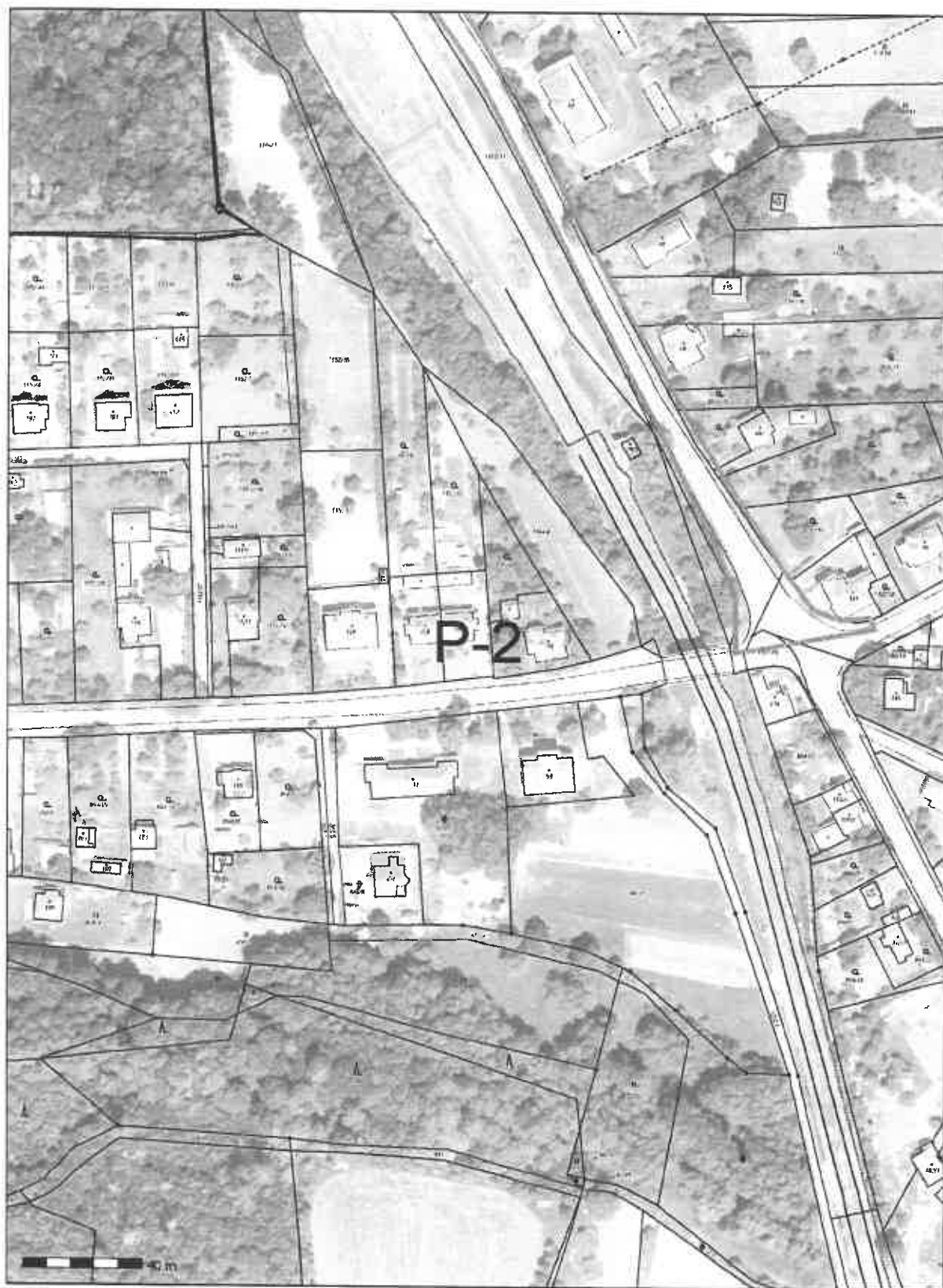
Podkladová data (c) ČÚZK



www.cdt.cz

ČD - Telematika a.s. | akciová společnost | Korespondenční adresa: Pod Táborem 369/8a | 190 00 Praha 9 | tel.: +420 972 225 555

Sídlo společnosti: Pernerova 2819/2a | 130 00 Praha 3 | IČ: 61459445 | DIČ: CZ61459445 | Vedená u Městského soudu v Praze, spisová značka B 8938





POVODÍ VLTAVY

Povodí Vltavy, státní podnik
závod Berounka
Denisovo nábřeží 14
301 00 Plzeň

TEL.: 377 307 111
FAX: 377 237 361

BANKOVNÍ SPOJENÍ:
Komerční banka, a.s. PLZEŇ - MĚSTO
č.ú.: 7004311/0100

MACÁN PROJEKCE DS, s.r.o.
Ing. Tomáš Macán
K Pile 939/II

339 01 Klatovy

VÁŠ DOPIS ZNAČKY/ ZE DNE
25.1.2021

NAŠE ZNAČKA
PVL-6437/2021/340/Kor
PVL-1516/2021/SP

VYŘIZUJE/ LINKA
L. Korandová/376

DATUM
26.1.2021

III/18614 Pačejov – nádraží, rekonstrukce

k.ú. Pačejov, okr. Klatovy, kraj Plzeňský, č.h.p. 1-10-05-0190-0-00

VÚ povrchových vod: BER_0450 Myslívský potok od pramene po ústí do toku Úslava

ID VÚ podzemních vod: 63101 Krystalinikum v povodí Horní Vltavy a Úhlavy

(ID HGR 6310)

STANOVISKO SPRÁVCE POVODÍ

Dopisem ze dne 25.1.2021 jste nám předložili ke stanovisku správce povodí projektovou dokumentaci pro společné povolení „III/18614 Pačejov – nádraží, rekonstrukce“, kterou vypracovala firma MACÁN PROJEKCE DS, s.r.o., Klatovy v 12/2020, investorem je Správa a údržba silnic Plzeňského kraje, příspěvková organizace, Plzeň.

Lokalita se nachází v povodí drobného bezejmenného vodního toku IDVT: 10262154 a drobného bezejmenného vodního toku IDVT: 10280487, č.h.p. 1-10-05-0190-0-00, které jsou ve správě Povodí Vltavy, státní podnik.

Předmětem projektové dokumentace je rekonstrukce stávající komunikace a autobusových zálivů v průtahu obce Pačejov – nádraží. Součástí dokumentace jsou také chodníky, odvodnění komunikace a veřejné osvětlení. Stavba je na začátku a konci napojena na stávající dopravní a technickou infrastrukturu v území.

SO 101 – Komunikace:

Začátek úpravy je v km 0,000 na hraně krytu silnice II/186 a konec je v km 0,493 směrem na Olšany. Silnice III/18614 je v celé délce úpravy navržena v šířce 6,00 m. V celé délce je komunikace zajištěn pohyb pěších vždy alespoň jednostranným chodníkem. V km 0,410 budou zřízeny oboustranné autobusové zálivy pro dva autobusy délky 15,00 m. V celé délce úpravy je nutná kompletní rekonstrukce vozovkového souvrství. Celková délka opravy je 493 m.

SO 102 – Chodník:

Stavební objekt řeší výstavbu chodníku podél silnice III/18614. Od km 0,000 jsou navrženy oboustranné chodníky v šířce 1,50 m. Levostranný navazuje na chodník na mostním objektu a pravostranný je připraven pro výhledové pokračování chodníku podél silnice II/186. Od km 0,030

pokračuje pouze pravostranný chodník. V km 0,320 s 0,360 vpravo jsou navržena parkovací stání (19 ks). Celková délka je 493 m.

SO 301 – Odvodnění komunikace:

Pro odvedení srážkových vod je navržena nová dešťová kanalizace (DN 1000, 300 a 250). Do kanalizace budou napojeny nové uliční vpusti pomocí kanalizačních přípojek. Úsek ŠD1 – ŠD2 je navržen jako retenční. V šachtě ŠD1 bude osazen regulační prvek s otvorem \varnothing 125 a havarijním přepadem \varnothing 300, který bude omezovat vypouštění srážkových vod na max. množství 35 l/s.

Děšťová kanalizace bude ukončena výústním objektem - boční výústí do stávajícího silničního příkopu, který je přes bezejmenný vodní tok vyústěn do rybníka Buxin. V místě bočního vyústění kanalizace do příkopu bude provedena stabilizace příkopu dlažbou z lomového kamene na cementovou maltu. Opevnění bude ukončeno stabilizačním betonovým pasem.

Podle listu hodnocení útvaru povrchových vod BER_0450 Myslívský potok od pramene po ústí do toku Úslava je chemický stav hodnocen jako dobrý a ekologický stav jako střední stav.

Podle listu hodnocení útvaru podzemních vod Krystalinikum v povodí Horní Vltavy a Úhlavy je kvantitativní stav hodnocen jako vyhovující a chemický stav jako vyhovující.

Vzhledem k charakteru záměru lze předpokládat, že záměr nebude mít vliv na stav útvaru povrchových ani podzemních vod.

Na základě ustanovení § 54 odst. 4 zákona č. 254/2001 Sb., o vodách a o změně některých zákonů (vodní zákon), ve znění pozdějších předpisů a vyhlášky Ministerstva zemědělství č. 183/2018 Sb., o náležitostech rozhodnutí a dalších opatření vodoprávního úřadu a o dokladech předkládaných vodoprávnímu úřadu, vydává organizace Povodí Vltavy, státní podnik, jako příslušný správce povodí v dílčím povodí Berounky k předložené projektové dokumentaci (předloženému záměru) následující

s t a n o v i s k o :

- A. Z hlediska zájmů daných platným Národním plánem povodí Labe a Plánem dílčího povodí Berounky (ustanovení § 24 až 26 vodního zákona)

je uvedený záměr možný, protože lze předpokládat, že záměrem nedojde ke zhoršení chemického stavu a ekologického stavu dotčeného útvaru povrchových vod a chemického stavu a kvantitativního stavu útvaru podzemních vod, a že nebude znemožněno dosažení jejich dobrého stavu. Toto hodnocení vychází z posouzení souladu daného záměru s výše uvedenými platnými dokumenty.

- B. Z hlediska dalších zájmů daných zákonem č. 254/2001 Sb., o vodách a o změně některých zákonů (vodní zákon), ve znění pozdějších předpisů, **souhlasíme s uvedeným záměrem „III/18614 Pačejov – nádraží, rekonstrukce“ za předpokladu splnění této podmínky:**

- Stavební činností nedojde ke znečištění podzemních a povrchových vod.

Toto stanovisko správce povodí platí dva roky ode dne jeho vydání.

Dle předloženého zákresu umístění stavby v situaci jsou orientační souřadnice v S-JTSK:

Začátek úprav - napojení na II/186: X = 1111862, Y = 810662,

Konec úprav: X = 11111435, Y = 810893.

Příloha:

PD

Povodí Vltavy
státní podnik
závod Berounka 24
Československá 14, 301 00 Písek
Ing. Eva Rozšafná
vedoucí provozního střediska 4

VÁŠ DOPIS ZNAČKY / ZE DNE

NAŠE ZNAČKA
1112807451VYŘIZUJE / LINKA
Luboš Hejplík / 800 850 860MÍSTO ODESLÁNÍ / DNE
Klatovy / 16.2.2021

Vyjádření k projektové dokumentaci pro společné povolení na akci : " III/18614 PAČEJOV – NÁDRAŽÍ, REKONSTRUKCE – SO 101, SO 102 " v souladu se zákonem 458/2000 Sb. v platném znění a příslušnými technickými normami.

V zájmovém území se nachází elektrické podzemní vedení NN chráněné ochrannými pásmy ve smyslu §46 zákona 458/2000 Sb. v platném znění v majetku a správě ČEZ Distribuce, a.s.

Souhlasíme s předloženou projektovou dokumentací při splnění následujících podmínek:

- 1) Před zahájením prací bude ve spolupráci s pracovníky ČEZ Distribuce, a.s., tel.: 800 850 860 provedeno vytýčení podzemního vedení. Dodavatel prací je povinen prokazatelně seznámit pracovníky, jichž se to týká, se skutečnou polohou vedení a upozornit je na odchylky od projektové dokumentace.
- 2) Pokud bude nutno provádět zemní a výkopové práce ve stávající trase podzemního vedení, je nezbytné před zahájením prací pomocí sond určit hloubku uložení předmětného vedení. Dále bude ve spolupráci s pracovníky ČEZ Distribuce, a.s. předmětné vedení při vypnutém stavu zajištěno proti posunutí a mechanickému poškození. Před záhozem budou opět přizváni pracovníci ČEZ Distribuce, a.s. ke kontrole uložení. O tomto bude proveden zápis do stavebního deníku.
- 3) Případný souběh a křížení s podzemním kabelovým vedením bude provedeno dle platných ČSN, zejména ČSN 73 6005. Dle této ČSN je nutné dodržet i minimální povolené krytí. V případě potřeby bude zemní kabelové vedení uloženo do nových chráničků a přebetonováno. Nová trasa bude provedena formou přeložky zařízení distribuční soustavy, o kterou je nutno požádat na příslušném formuláři.
- 4) Zemní a výkopové práce v ochranném pásmu podzemního vedení budou probíhat bez použití mechanizace. Pokud v průběhu prací dojde k odkrytí podzemního vedení v majetku a správě ČEZ Distribuce, a.s., je nutné před opětovným záhozem přizvat pracovníky ČEZ Distribuce, a.s. ke kontrole uložení. O tomto bude proveden zápis do stavebního deníku.
- 5) Dojde-li při zemních a výkopových pracích k poškození zemních prvků distribuční soustavy, bude tato skutečnost neprodleně oznámena na poruchovou linku 800 850 860. Zahmutí takto poškozených míst může být provedeno pouze po souhlasu vydaném naší společností.

ČEZ Distribuce, a. s.

Děčín, Děčín IV-Podmokly, Teplická 874/8, PSČ 405 02 | Kontaktní bezplatná linka
ČEZ Distribuce: 800 850 860 (hlášení poruch, distribuční požadavky, informace) | e-mail:
info@cezdistribuce.cz | www.cezdistribuce.cz | IČ: 24729035, DIČ: CZ24729035 | zapsaná
v obchodním rejstříku vedeném Krajským soudem v Ústí nad Labem, sp. zn. B 2145 |
zasílací adresa: ČEZ Distribuce, a. s., Plzeň, Guldenerova 2577/19, PSČ 326 00

- 6) Bude respektováno stávající zařízení distribuční soustavy a jeho ochranné pásmo v souladu se zákonem 458/2000 Sb. v platném znění a příslušnými technickými normami a nebude ohrožena bezpečnost a spolehlivost provozu distribuční soustavy.
- 7) Budou dodrženy zásady bezpečnosti a především minimální vzdálenosti od živých částí elektrického zařízení při práci, pobytu nebo použití mechanizace v jeho blízkosti dle ČSN EN 50110-1, V případě potřeby, nedodržení bezpečnostních podmínek (normy, předpisy), požádat provozovatele zařízení o jeho vypnutí a zajištění beznapěťového stavu, popřípadě o zajištění stálého dozoru při této činnosti kvalifikovaným pracovníkem provozovatele. Je proto nutné vyplnit formulář „Požadavek na vypnutí a zajištění elektrického zařízení DS“ a dodržet termín předání požadavku, který je uveden ve formuláři.
- 8) Při a po realizaci stavby nesmí být dotčeno oprávnění ČEZ Distribuce, a.s. ke vstupování na cizí nemovitosti podle § 25 zákona č. 458/2000 Sb. v platném znění ke stávajícímu zařízení distribuční soustavy včetně použití mechanizace v kteroukoli denní i noční dobu. Realizací stavby proto nesmí být znemožněn nebo podstatně znesnadněn přístup k tomuto zařízení distribuční soustavy.
- 9) Bude-li nutno přeložit zařízení distribuční soustavy (nemožnost splnit požadavky platných ČSN a dalších právních předpisů), je nutno v řádném předstihu požádat o přeložku zařízení distribuční soustavy řešenou dle §47 zák. 458/2000 Sb. v platném znění.
- 10) V případě, že stavba zasáhne do ochranného pásma, bude v dostatečném časovém předstihu před zahájením prací podána žádost o udělení souhlasu s činností a umístěním stavby v ochranném pásmu zařízení distribuční soustavy. Při realizaci stavby je nutné se řídit podmínkami, které budou v případě kladného vyřízení této žádosti vydány.

Toto vyjádření nenahrazuje vyjádření Provozovatele distribuční soustavy k připojení nového odběru či změně rezervovaného příkonu.

Platnost tohoto vyjádření je do 28.2.2022, pokud v této lhůtě neproběhnou další vzájemná jednání upřesňující tuto dobu.

S pozdravem



Ing. Zdeněk Rada
vedoucí oddělení SEM Sítě
ČEZ Distribuce, a.s.



ČEZ Distribuce, a. s.
Děčín - Děčín IV-Podmokly
Teplická 874/8, PSČ 405 02
IČO: 247 29 035

144

ČEZ Distribuce, a. s.

Děčín, Děčín IV-Podmokly, Teplická 874/8, PSČ 405 02 | Kontaktní bezplatná linka
ČEZ Distribuce: 800 850 860 (hlášení poruch, distribuční požadavky, informace) | e-mail:
info@cezdistribuce.cz | www.cezdistribuce.cz | IČ: 24729035, DIČ: CZ24729035 | zapsaná
v obchodním rejstříku vedeném Krajským soudem v Ústí nad Labem, sp. zn. B 2145 |
zasílací adresa: ČEZ Distribuce, a. s., Plzeň, Guldenerova 2577/19, PSČ 326 00

**vyjádření o existenci sítě elektronických komunikací
společnosti CETIN a.s.
(„Vyjádření“)**
**A VŠEOBECNÉ PODMÍNKY OCHRANY SÍTĚ ELEKTRONICKÝCH KOMUNIKACÍ
společnosti CETIN a.s.
(„Všeobecné podmínky ochrany SEK“)**

toto Vyjádření a Všeobecné podmínky ochrany SEK je vydané dle ustanovení § 101 zákona č. 127/2005 Sb., o elektronických komunikacích a o změně některých souvisejících zákonů, v účinném znění („**Zákon o elektronických komunikacích**“), a dle ustanovení § 161 zákona č. 183/2006 Sb., o územním plánování a stavebním řádu, v účinném znění („**Stavební zákon**“), a dle příslušných ustanovení zákona č. 89/2012 Sb., občanský zákoník, v účinném znění („**Občanský zákoník**“)

Číslo jednací: 524238/21

Číslo žádosti: 0121 017 187 („Žádost“)

Název akce („Stavba“)	III/18614 PAČEJOV ? NÁDRAŽÍ, REKONSTRUKCE	
Důvod vydání Vyjádření („Důvod vyjádření“)	Společné územní a stavební řízení	
Žadatel	MACÁN PROJEKCE DS s.r.o.	
Stavebník	SPRÁVA A ÚDRŽBA SILNICI PLZEŇSKÉHO KRAJE	
Zájmové území	Okres	Klatovy
	Obec	Pačejov
	Kat. území / č. parcely	Pačejov
Platnost Vyjádření	10. 2. 2023 („Den konce platnosti Vyjádření“)	

Žadatel Žádostí určil a vyznačil Zájmové území, jakož i určil Důvod Vyjádření.

Na základě určení a vyznačení Zájmového území Žadatelem a na základě určení Důvodu Vyjádření vydává společnost CETIN a.s. následující Vyjádření:

Dojde ke střetu se sítí elektronických komunikací (dále jen „SEK“) společnosti CETIN a.s.

- (I) Na Žadatelem určeném a vyznačeném Zájmovém území se vyskytuje SEK společnosti CETIN a.s.;
- (II) Společnost CETIN a.s. **za podmínky splnění bodu (III)** tohoto Vyjádření **souhlasí**, aby Stavebník a/nebo Žadatel, je-li Stavebníkem v Zájmovém území vyznačeném v Žádosti, provedl Stavbu a/nebo činnosti povolené příslušným správním rozhodnutím vydaným dle Stavebního zákona;
- (III) Stavebník a/nebo Žadatel, je-li Stavebníkem, je povinen
 - (i) dodržet tyto níže uvedené podmínky, které byly stanovené POS, tak jak je tento označen ve Všeobecných podmínkách ochrany SEK
 - V případě střetu stavby s neprovozovaným kabelem, lze kabel odstranit bez náhrady. Pro případné upřesnění kontaktujte POS.
 - V místech nových vjezdů a parkovacích stání uložte kabelové vedení do chrániček. Založte rezervní chráničku PE 110 mm. Chráničky uložte tak, aby přesahovaly alespoň 0,5m za okraj zpevněné pojezdové plochy.
 - Nad kabelovou trasou neukládejte podélné obručníky, ani jejich betonový základ.; a

Číslo jednací: 524238/21

Číslo žádosti: 0121 017 187

(ii) řídit se Všeobecnými podmínkami ochrany SEK, které jsou nedílnou součástí Vyjádření;
(IV) Pro případ, že bude nezbytné přeložení SEK, zajistí vždy takové přeložení SEK její vlastník, společnost CETIN a.s. Stavebník, který vyvolal překládku SEK je dle ustanovení § 104 odst. 17 Zákona o elektronických komunikacích povinen uhradit společnosti CETIN a.s. veškeré náklady na nezbytné úpravy dotčeného úseku SEK, a to na úrovni stávajícího technického řešení;

(V) Pro účely přeložení SEK dle bodu (IV) tohoto Vyjádření je Stavebník povinen uzavřít se společností CETIN a.s. Smlouvu o realizaci překládky SEK.

Vyjádření je platné pouze pro Zájmové území určené a vyznačené Žadatelem, jakož i pro Důvod Vyjádření stanovený a určený Žadatelem v Žádosti.

Vyjádření pozbývá platnosti i) v Den konce platnosti Vyjádření, ii) změnou rozsahu Zájmového území či změnou Důvodu Vyjádření uvedeného v Žádosti a/nebo iii) jakýmkoliv porušením kterékoliv povinnosti stanovené Všeobecnými podmínkami ochrany SEK, to vše v závislosti na tom, která ze skutečností rozhodná pro pozbytí platnosti Vyjádření nastane nejdříve.

Společnost CETIN a.s. vydáním tohoto Vyjádření poskytl Žadateli pro Žadatelem určené a vyznačené Zájmové území veškeré informace o SEK dostupné společnosti CETIN a.s. ke dni podání Žádosti.

Ze strany společnosti CETIN a.s. může v některých případech docházet ke zpracování Vašich osobních údajů. Ke zpracování Vašich osobních údajů dochází vždy v souladu s platnými právními předpisy. Konkrétní zásady a podmínky zpracování osobních údajů společností CETIN a.s. jsou dostupné na <https://www.cetin.cz/zasady-ochrany-osobnich-udaju>.

V případě dotazů k Vyjádření kontaktujte prosím asistenční linku 238 461 111.

Přílohami Vyjádření jsou:

- *Všeobecné podmínky ochrany SEK*
- *Informace k vytýčení SEK ve vlastnictví společnosti CETIN a.s.*
- *Situační výkres (obsahuje Zájmové území určené a vyznačené Žadatelem a výřezy účelové mapy SEK)*

Vyjádření vydala společnost CETIN a.s. dne: 10. 2. 2021.



CETIN a.s.
Českomoravská 2510/19, Libeň
190 00 Praha 9
DIČ: CZ04084063

102

VŠEOBECNÉ PODMÍNKY OCHRANY SÍTĚ ELEKTRONICKÝCH KOMUNIKACÍ společnosti CETIN a.s.

1. PLATNOST VŠEOBECNÝCH PODMÍNEK

- i) Tyto Všeobecné i podmínky ochrany sítě elektronických komunikací (dále jen „VPOSEK“) tvoří součást Vyjádření (jak je tento pojem definován níže v článku 2 VPOSEK).
- ii) V případě rozporu mezi Vyjádřením a těmito VPOSEK mají přednost ustanovení Vyjádření, pokud není těmito VPOSEK stanoveno jinak.

2. DEFINICE

Níže uvedené termíny, jsou-li použity v těchto VPOSEK a uvozeny velkým písmenem, mají následující význam, není-li těmito VPOSEK a/nebo Příslušnými požadavky stanoveno výslovně jinak:

„**CETIN**“ znamená CETIN a.s. se sídlem Českomoravská 2510/19, Libeň, 190 00 Praha 9, IČO: 04084063, zapsaná v obchodním rejstříku vedeném Městským soudem v Praze pod spz. B 20623;

„**Den**“ je kalendářní den;

„**Kabelovod**“ podzemní zařízení sestávající se z tělesa Kabelovodu a kabelových komor, sloužící k zatahování kabelů a ochranných trubek;

„**Občanský zákoník**“ znamená zákon č. 89/2012 Sb., občanský zákoník, v účinném znění;

„**POS**“ je zaměstnanec společnosti CETIN, pověřený ochranou sítě, Miroslav Zelenka, tel.: 606 755 896, e-mail: miroslav.zelenka@cetin.cz;

„**Pracovní den**“ znamená Den, kromě soboty, neděle, a státních svátků a ostatních svátků ve smyslu zákona č. 245/2000 Sb., o státních svátcích, o významných dnech a o dnech pracovního klidu, v účinném znění;

„**Příslušné požadavky**“ znamená jakýkoli a každý příslušný právní předpis, vč. technických norem, nebo normativní právní akt veřejné správy či samosprávy, nebo jakékoli rozhodnutí, povolení, souhlas nebo licenci, včetně podmínek, které s ním souvisí;

„**Překládka**“ je stavba spočívající ve změně trasy vedení SEK ve vlastnictví CETIN nebo přemístění zařízení SEK ve vlastnictví CETIN; Stavebník, který Překládku vyvolal, je dle ustanovení § 104 odst. 17 Zákona o elektronických komunikacích povinen uhradit společnosti CETIN veškeré náklady na nezbytné úpravy dotčeného úseku SEK, a to na úrovni stávajícího technického řešení;

„**SEK**“ je síť elektronických komunikací ve vlastnictví CETIN;

„**Stavba**“ je stavba a/nebo činnost ve vztahu, k níž bylo vydáno Vyjádření, a je prováděna Stavebníkem a/nebo Žadatelem v souladu s Příslušnými požadavky, povolená příslušným správním rozhodnutím vydaným dle Stavebního zákona;

„**Stavebník**“ je osoba takto označená ve Vyjádření;

„**Stavební zákon**“ je zákon č. 183/2006 Sb., o územním plánování a stavebním řádu;

„**Vyjádření**“ je vyjádření o existenci sítě elektronických komunikací vydané společností CETIN dne 10. 2. 2021 pod č.j. 524238/21;

„**Zájmové území**“ je území označené Žadatelem a/nebo Stavebníkem v Žádosti;

„**Situační výkres**“ je výkres, který je přílohou Vyjádření a obsahuje Zájmové území určené a vyznačené Žadatelem v Žádosti a výřezy účelové mapy SEK;

„**Zákon o elektronických komunikacích**“ je zákon č. 127/2005 Sb., o elektronických komunikacích a o změně některých souvisejících zákonů, v účinném znění;

„**Žadatel**“ je osoba takto označená ve Vyjádření.

„**Žádost**“ je žádost, kterou Žadatel a/nebo Stavebník požádal CETIN o vydání Vyjádření.

3. PLATNOST A ÚČINNOST VPOSEK

Tyto VPOSEK jsou platné a účinné Dnem odeslání Vyjádření na i) adresu elektronické pošty Stavebníka a/nebo Žadatele uvedenou v Žádosti nebo ii) adresu pro doručení prostřednictvím poštovní přepravy uvedenou Stavebníkem a/nebo Žadatelem v Žádosti.

4. OBECNÁ PRÁVA A POVINNOSTI STAVEBNÍKA A/NEBO ŽADATELE

- i) Stavebník, Žadatel je výslovně srozuměn s tím, že SEK je veřejně prospěšným zařízením, byla zřízena ve veřejném zájmu a je chráněna Příslušnými požadavky.
- ii) SEK je chráněna ochranným pásmem, jehož rozsah je stanoven (a) ustanovením § 102 Zákona o elektronických komunikacích a/nebo (b) právními předpisy účinnými před Zákonem o elektronických komunikacích, není-li Příslušnými požadavky stanoveno jinak.
- iii) Stavebník, Žadatel nebo jím pověřená třetí osoba, je povinen při provádění Stavby nebo jiných prací, při odstraňování havárií a projektování staveb, řídit se Příslušnými požadavky, správnou praxí v oboru stavebnictví a technologickými postupy a je povinen učinit veškerá nezbytná opatření vyžadovaná Příslušnými požadavky k ochraně SEK před poškozením. Povinnosti dle tohoto odstavce má Stavebník rovněž ve vztahu k SEK, které se nachází mimo Zájmové území.
- iv) Při zjištění jakéhokoliv rozporu mezi údaji v Situačním výkresu, který je přílohou Vyjádření a skutečným stavem, je Stavebník a/nebo Žadatel povinen bez zbytečného odkladu, nejpozději Den následující po zjištění takové skutečnosti, zjištěný rozpor oznámit POS.
- v) Stavebník, Žadatel nebo jím pověřená třetí osoba, je povinen každé poškození či krádež SEK bezodkladně, nejpozději Den následující po zjištění takové skutečnosti, oznámit takovou skutečnost dohledovému centru společnosti CETIN na telefonní číslo +420 238 464 190.
- vi) Bude-li Stavebník, Žadatel nebo jím pověřená třetí osoba na společnosti CETIN požadovat, aby se jako účastník správního řízení, pro jehož účely bylo toto Vyjádření vydáno, vzdala práva na odvolání proti rozhodnutí vydanému ve správním řízení, je oprávněn kontaktovat POS.

5. POVINNOSTI STAVEBNÍKA PŘI PŘÍPRAVĚ STAVBY

- i) Při projektování Stavby je Stavebník povinen zajistit, aby projektová dokumentace Stavby (i) zohledňovala veškeré požadavky na ochranu SEK vyplývající z Příslušných požadavků, zejména ze Zákona o elektronických komunikacích a Stavebního zákona, (ii) respektovala správnou praxi v oboru stavebnictví a technologické postupy a (iii) umožňovala, aby i po provedení a umístění Stavby dle takové projektové dokumentace byla společnost CETIN, jako vlastník SEK schopna bez jakýchkoli omezení a překážek provozovat SEK, provádět údržbu a opravy SEK.
- ii) Nebude-li možné projektovou dokumentací zajistit některý, byť i jeden z požadavků dle předchozího odstavce (i) a/nebo umístění Stavby by mohlo způsobit, že nebude naplněn některý, byť i jeden z požadavků dle předchozího odstavce (i), vyvolá Stavebník Překládku.
- iii) Při projektování Stavby, která se nachází nebo je u ní zamýšlena, že se bude nacházet v ochranném pásmu radiových tras společnosti CETIN a překračuje výšku 15 m nad zemským povrchem, a to včetně dočasných objektů zařízení staveniště (jeřáby, konstrukce, atd.) je Stavebník povinen písemně kontaktovat POS za účelem získání konkrétního stanoviska a podmínek k ochraně radiových tras společnosti CETIN a pro určení, zda Stavba vyvolá Překládku. Ochranné pásmo radiových tras v šíři 50m je zakresleno do situačního výkresu, který je součástí tohoto Vyjádření.

VŠEOBECNÉ PODMÍNKY OCHRANY SÍTĚ ELEKTRONICKÝCH KOMUNIKACÍ společnosti CETIN a.s.

- (iv) Pokud se v Zájmovém území nachází podzemní silové vedení (NN) ve vlastnictví společnosti CETIN, je Stavebník povinen ve vztahu k projektové dokumentaci zajistit totéž, co je uvedeno pod písm (i) tohoto článku 5, přičemž platí, že Stavebník vyvolá Překládku v případech uvedených pod písm (ii) tohoto článku 5.
- (v) Stavebník je povinen při projektování Stavby, která je stavbou (a) zařízení silových elektrických sítí (VN, VVN a ZVVN) a/nebo (b) trakčních vedení, provést výpočet či posouzení rušivých vlivů na SEK, zpracovat ochranná opatření, to vše dle a v souladu s Příslušnými požadavky. Stavebník je povinen nejpozději třicet (30) Dnů před podáním žádosti o vydání příslušného správního rozhodnutí k umístění Stavby dle Stavebního zákona předat POS výpočet či posouzení rušivých vlivů na SEK a zpracovaná ochranná opatření.
- (vi) Je-li Stavba v souběhu s Kabelovodem, nebo Kabelovod kříží, je Stavebník povinen nejpozději ke Dni, ke kterému započne se zpracováním projektové dokumentace ke Stavbě, oznámit POS a projednat s POS (a) veškeré případy, kdy trajektorie podvrtní a protlaků budou vedeny ve vzdálenosti menší, než je 1,5 m od Kabelovodu a (b) jakékoliv výkopové práce, které budou nebo by mohly být vedeny v úrovni či pod úrovní Kabelovodu nebo kabelové komory.
- (vii) Je-li Stavba umístěna nebo má být umístěna v blízkosti Kabelovodu, ve vzdálenosti menší, než jsou 2 m nebo kříží-li Stavba Kabelovod ve vzdálenosti menší, než je 0,5 m nad nebo kdekoliv pod Kabelovodem, je Stavebník povinen předložit POS k posouzení zakreslení Stavby v příčných řezech, přičemž do příčného řezu je Stavebník rovněž povinen zakreslit profil kabelové komory.

6. POVINNOSTI STAVEBNÍKA PŘI PROVÁDĚNÍ STAVBY

- (i) Stavebník je před započítím jakýchkoliv zemních prací ve vztahu ke Stavbě povinen vytyčit trasu SEK na terénu dle Příslušných požadavků a dle Stavebního zákona. S vytyčenou trasou SEK je Stavebník povinen seznámit všechny osoby, které budou anebo by mohly zemní práce ve vztahu ke Stavbě provádět. V případě porušení této povinnosti bude Stavebník odpovědný společností CETIN za náklady a škody, které porušením této povinnosti společností CETIN vzniknou a je povinen je společností CETIN uhradit.
- (ii) Pět (5) Pracovních dní před započítím jakýchkoliv prací ve vztahu ke Stavbě je Stavebník povinen oznámit společnosti CETIN, že zahájí práce či činnosti ve vztahu ke Stavbě. Písemné oznámení dle předchozí věty zašle Stavebník na adresu elektronické pošty POS a bude obsahovat minimálně číslo jednací Vyjádření a kontaktní údaje Stavebníka.
- (iii) Stavebník je povinen zabezpečit a zajistit SEK proti mechanickému poškození, a to zpravidla dočasným umístěním silničních betonových panelů nad kabelovou trasou SEK. Do doby, než je zajištěna a zabezpečena ochrana SEK proti mechanickému poškození, není Stavebník oprávněn přejíždět vozidly nebo stavební mechanizací kabelovou trasu SEK. Při přepravě vysokých nákladů nebo při projíždění stroji, vozidly či mechanizací pod nadzemním vedením SEK je Stavebník povinen prověřit, zda výška nadzemního vedení SEK je dostatečná a umožňuje spolehlivý a bezpečný způsob přepravy nákladu či průjezdu strojů, vozidel či mechanizace.
- (iv) Při provádění zemních prací v blízkosti SEK je Stavebník povinen postupovat tak, aby nedošlo ke změně hloubky uložení nebo prostorového uspořádání SEK. V místech, kde SEK vystupuje ze země do budovy, rozváděče, na sloup apod. je Stavebník povinen vykonávat zemní práce se zvýšenou mírou opatrnosti, výkopové práce v blízkosti sloupů nadzemního vedení SEK je Stavebník povinen provádět v takové vzdálenosti od sloupu nadzemního vedení SEK,

kteřá je dostatečná k tomu, aby nedošlo nebo nemohlo dojít k narušení stability sloupu nadzemního vedení SEK. Stavebník je povinen zajistit, aby jakoukoliv jeho činností nedošlo bez souhlasu a vědomí společnosti CETIN (a) ke změně nivelety terénu, a/nebo (b) k výsadbě trvalých porostů, a/nebo (c) ke změně rozsahu a změně konstrukce zpevněných ploch. Pokud došlo k odkrytí SEK, je Stavebník povinen SEK po celou dobu odkrytí náležitě zabezpečit proti prověšení, poškození a odcizení.

- (v) Zjistí-li Stavebník kdykoliv během provádění prací ve vztahu ke Stavbě jakýkoliv rozpor mezi údaji v projektové dokumentaci a skutečností, je povinen bezodkladně přerušit práce a oznámit zjištěný rozpor na adresu elektronické pošty POS. Stavebník není oprávněn pokračovat v pracích ve vztahu ke Stavbě do doby, než získá písemný souhlas POS s pokračováním prací.
- (vi) Stavebník není bez předchozího písemného souhlasu společnosti CETIN oprávněn manipulovat s kryty kabelových komor, jakkoliv zakrývat vstupy do kabelových komor, a to ani dočasně, vstupovat do kabelových komor, jakkoliv manipulovat s případně odkrytými prvky SEK či s jakýmkoliv jiným zařízením se SEK souvisejícím. Rovněž bez předchozího písemného souhlasu společnosti CETIN není Stavebník oprávněn umístit nad trasou Kabelovodu jakoukoliv jinou síť technické infrastruktury v podélném směru.
- (vii) Byla-li v souladu s Vyjádřením a těmito VPOSEK odkryta SEK je Stavebník povinen tři (3) Pracovní dny před zakrytím SEK písemně oznámit POS zakrytí SEK a vyzvat ho ke kontrole před zakrytím. Oznámení Stavebníka dle předchozí věty musí obsahovat minimálně předpokládaný Den zakrytí, číslo jednací Vyjádření a kontaktní údaje Stavebníka. Stavebník není oprávněn provést zakrytí do doby, než získá písemný souhlas POS se zakrytím.

7. ROZHODNÉ PRÁVO

Vyjádření a VPOSEK se řídí českým právem, zejména Občanským zákoníkem, Zákonem o elektronických komunikacích a Stavebním zákonem. Veškeré spory z Vyjádření či VPOSEK vyplývající budou s konečnou platností řešeny u příslušného soudu České republiky.

8. PÍSEMNÝ STYK

Písemným stykem či pojmem „písemně“ se pro účely Vyjádření a VPOSEK rozumí předání zpráv jedním z těchto způsobů:

- v listinné podobě;
- e-mailovou zprávou s uznávaným elektronickým podpisem dle zák. č. 297/2016 Sb., o službách vytvářejících důvěru pro elektronické transakce, v účinném znění; a/nebo e-mailovou zprávou zaslou na adresu POS;

9. ZÁVĚREČNÁ USTANOVENÍ

- (i) Stavebník, Žadatel nebo jím pověřená třetí osoba je počínaje Dnem převzetí Vyjádření povinen užít informace a data uvedená ve Vyjádření pouze a výhradně k účelu, pro který mu byla tato poskytnuta. Stavebník, Žadatel nebo jím pověřená třetí osoba není oprávněn informace a data rozmnožovat, rozšiřovat, pronajímat, půjčovat či jinak umožnit jejich užívání třetí osobou bez předchozího písemného souhlasu společnosti CETIN.
- (ii) Pro případ porušení kterékoli z povinností Stavebníka, Žadatele nebo jím pověřené třetí osoby, založené Vyjádřením /nebo těmito VPOSEK je Stavebník, Žadatel či jím pověřená třetí osoba odpovědný za veškeré náklady a škody, které společnosti CETIN vzniknou porušením povinností Stavebníka, Žadatele nebo jím pověřené třetí osoby.

Číslo jednací: 524238/21

Číslo žádosti: 0121 017 187

Informace k vytyčení *SEK*

V případě požadavku na vytyčení *SEK* společnosti *CETIN* se, prosím, obraťte na společnosti uvedené níže:

CETIN a.s. - středisko Čechy západ

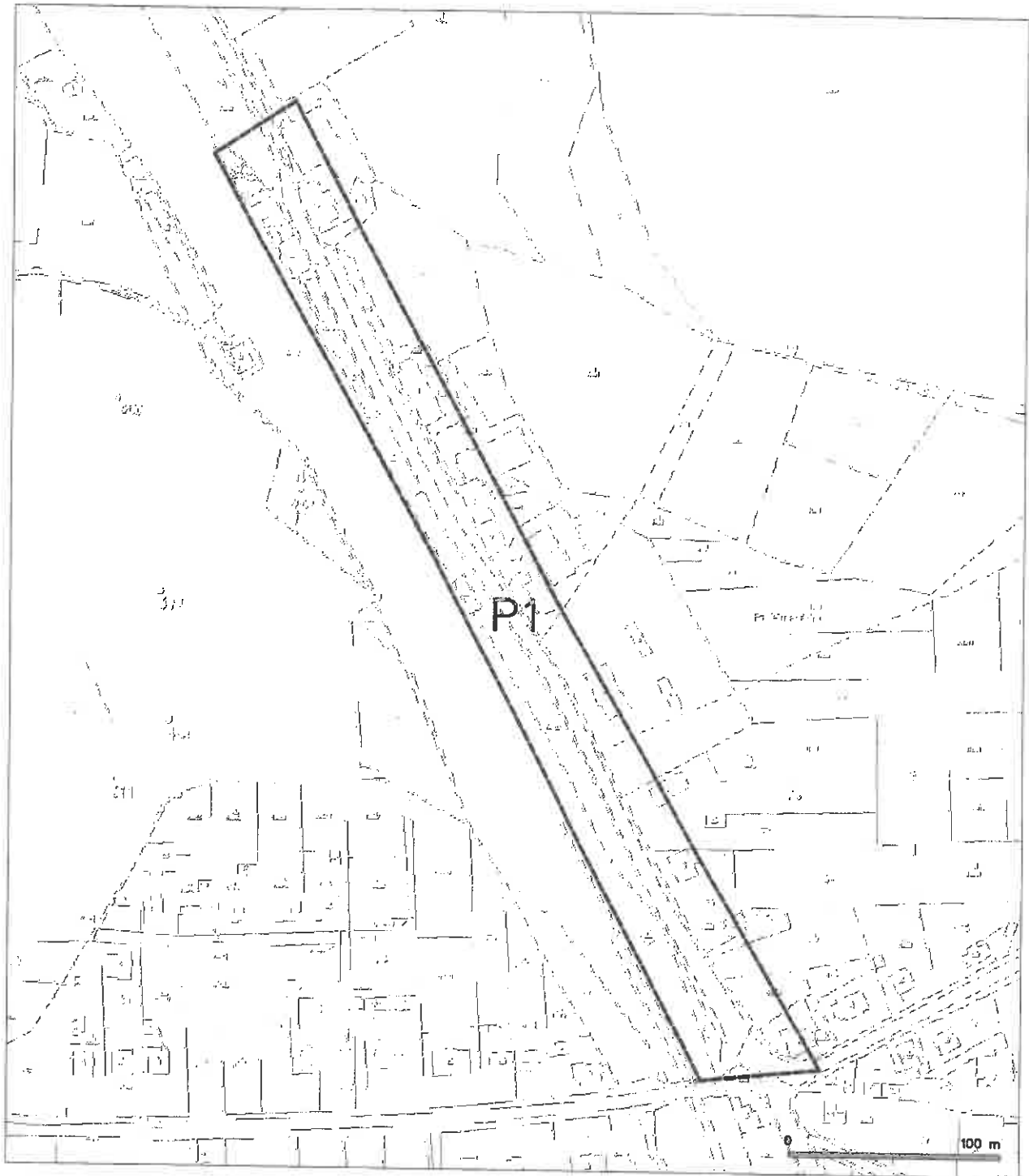
se sídlem: Českomoravská 2510/19, Libeň, 190 00 Praha 9

IČ: 04084063

DIČ: CZ04084063

kontakt: tel: 238461858, obslužná doba 7 - 15 hod, Jaromír Pflanzner, Klatovy -Luby 173, MT: 723 376 566 mezi 7:00 a 8:00

SITUAČNÍ VÝKRES - ZÁJMOVÉ ÚZEMÍ



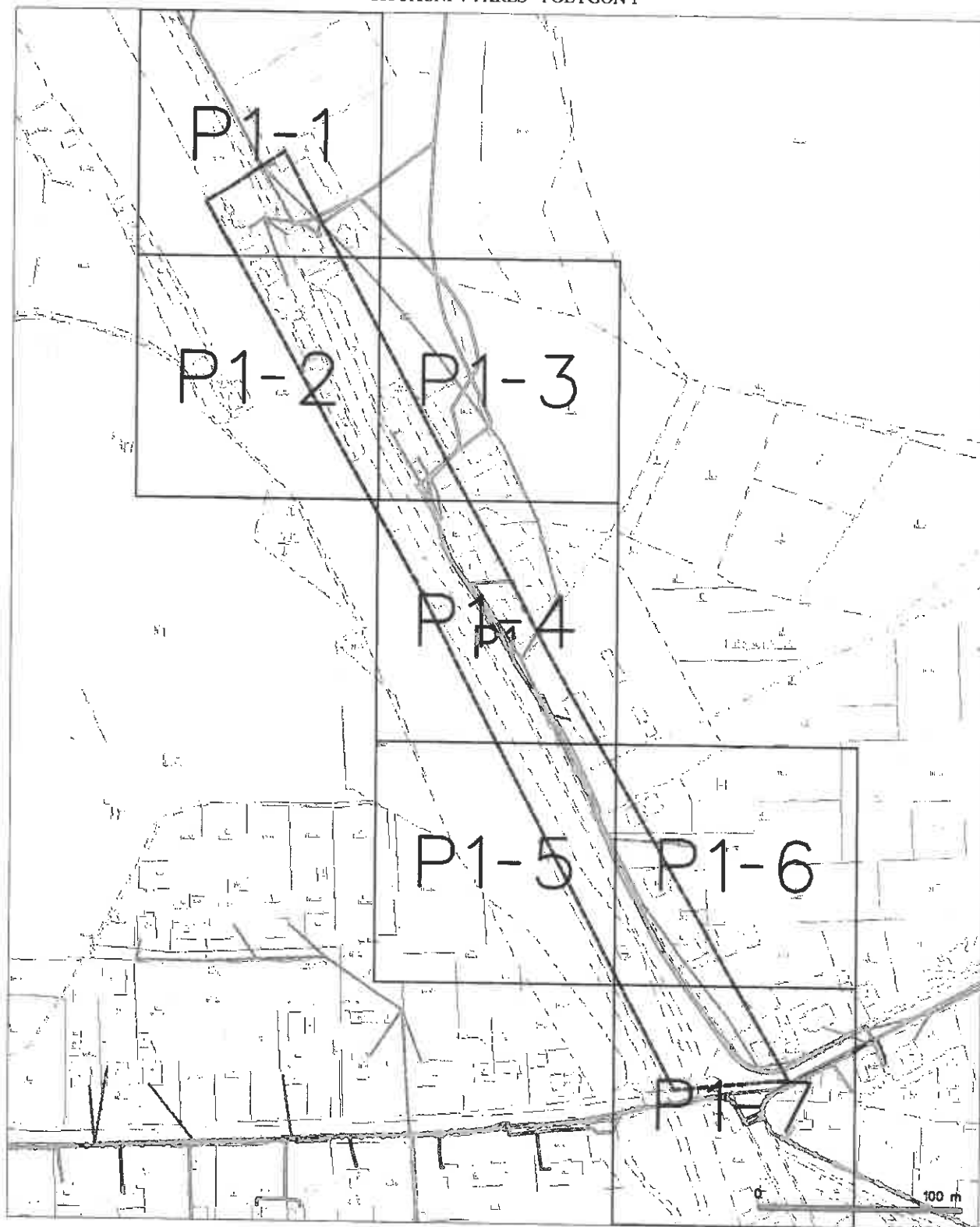
LEGENDA

— hranice zájmového území a vymezení

Kolp
 CETIN s.r.o.
 Čestmírovská 2510/19, Mladá
 Boleslav, 251 01
 IČ: 250804033
 DIČ: CZ250804033

102

SITUAČNÍ VÝKRES - POLYGON 1














LEGENDA

	hraniče stávajícího území k vyjádření		neuzavřený přírubový šroubovací šroubek, NYPE šrouby
	NP příruba, území z NP příruba CETIN		neuzavřený přírubový šroubovací šroubek, NYPE šrouby
	uzavřený přírubový šroubovací šroubek		neuzavřený přírubový šroubovací šroubek, NYPE šrouby
	uzavřený přírubový šroubovací šroubek, NYPE šrouby		neuzavřený přírubový šroubovací šroubek, NYPE šrouby
	neuzavřený přírubový šroubovací šroubek		neuzavřený přírubový šroubovací šroubek
	neuzavřený přírubový šroubovací šroubek		neuzavřený přírubový šroubovací šroubek

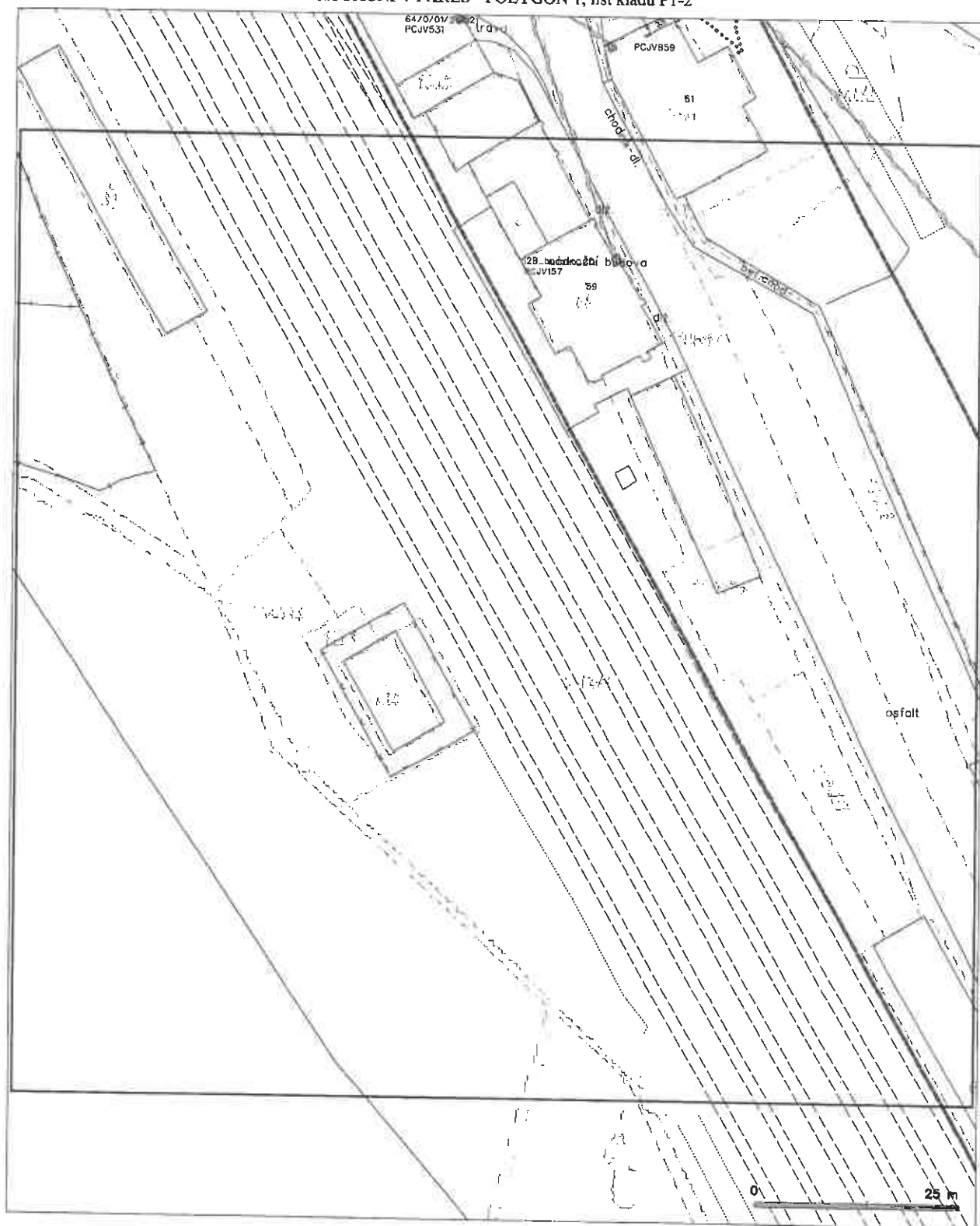
SITUAČNÍ VÝKRES - POLYGON 1, list kladu P1-1



LEGENDA

- | | | | |
|---|--|---|--|
|  | brzdové pájmové vedení s vyvedením |  | nerozměřový přírůbek optického kabelu, HPE, trubky |
|  | HN pájovací, ušlechť s HN pájovým ODTN |  | naše malých optických a metalizačních kabelů |
|  | rozměřový přírůbek metalizačního kabelu |  | rozřezání sil, ochranné pásmo rozřezání sil |
|  | rozměřový přírůbek optického kabelu, HPE, trubky |  | rozřezání sil |
|  | naše malé optické a metalizační kabely |  | aproximace sil |
|  | nerozměřový přírůbek metalizačního kabelu |  | podrobnější sil sil |
|  | rozřezání sil sil |  | sil s HN |

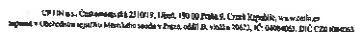
SITUAČNÍ VÝKRES - POLYGON 1, list kladu P1-2



LEGENDA

- [illegible]

SITUAČNÍ VÝKRES - POLYGON 1, list kladu P1-3



SITUAČNÍ VÝKRES - POLYGON 1, list kladu P1-4



LEGENDA

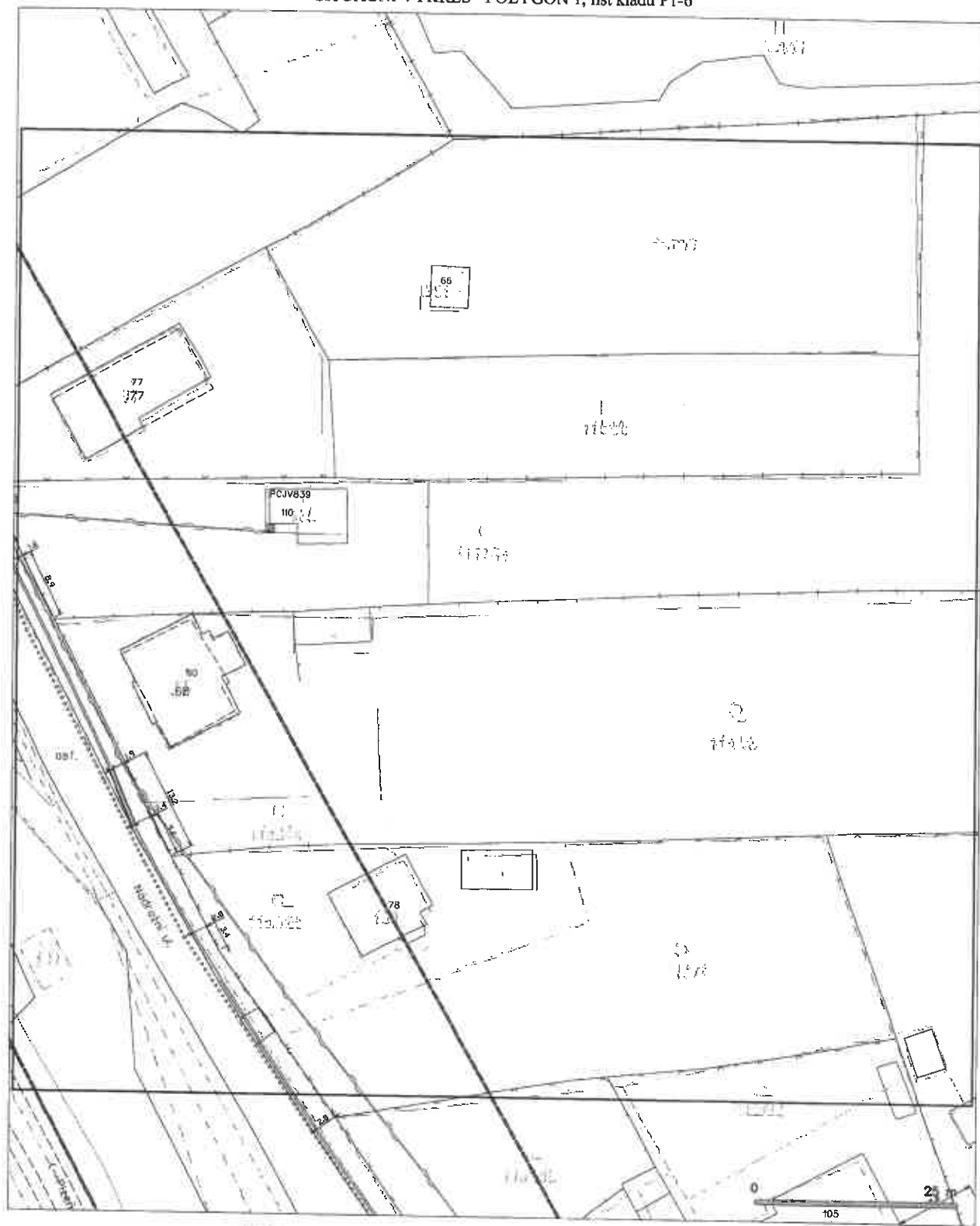
- | | |
|---|---|
| <p>--- hranice státního území k vyjádření</p> <p>--- hranice území v příloze CETIN</p> <p>--- rozhraní přírodně ekologického pásu</p> <p>--- rozhraní přírodně ekologického pásu, NEPE trasy</p> <p>--- rozhraní přírodně ekologického pásu, NEPE trasy</p> <p>--- rozhraní přírodně ekologického pásu, NEPE trasy</p> <p>--- rozhraní přírodně ekologického pásu, NEPE trasy</p> | <p>--- rozhraní přírodně ekologického pásu, NEPE trasy</p> <p>--- rozhraní přírodně ekologického pásu, NEPE trasy</p> <p>--- rozhraní přírodně ekologického pásu, NEPE trasy</p> <p>--- rozhraní přírodně ekologického pásu, NEPE trasy</p> <p>--- rozhraní přírodně ekologického pásu, NEPE trasy</p> <p>--- rozhraní přírodně ekologického pásu, NEPE trasy</p> |
|---|---|

SITUAČNÍ VÝKRES - POLYGON 1, list kladu P1-5







- [illegible]

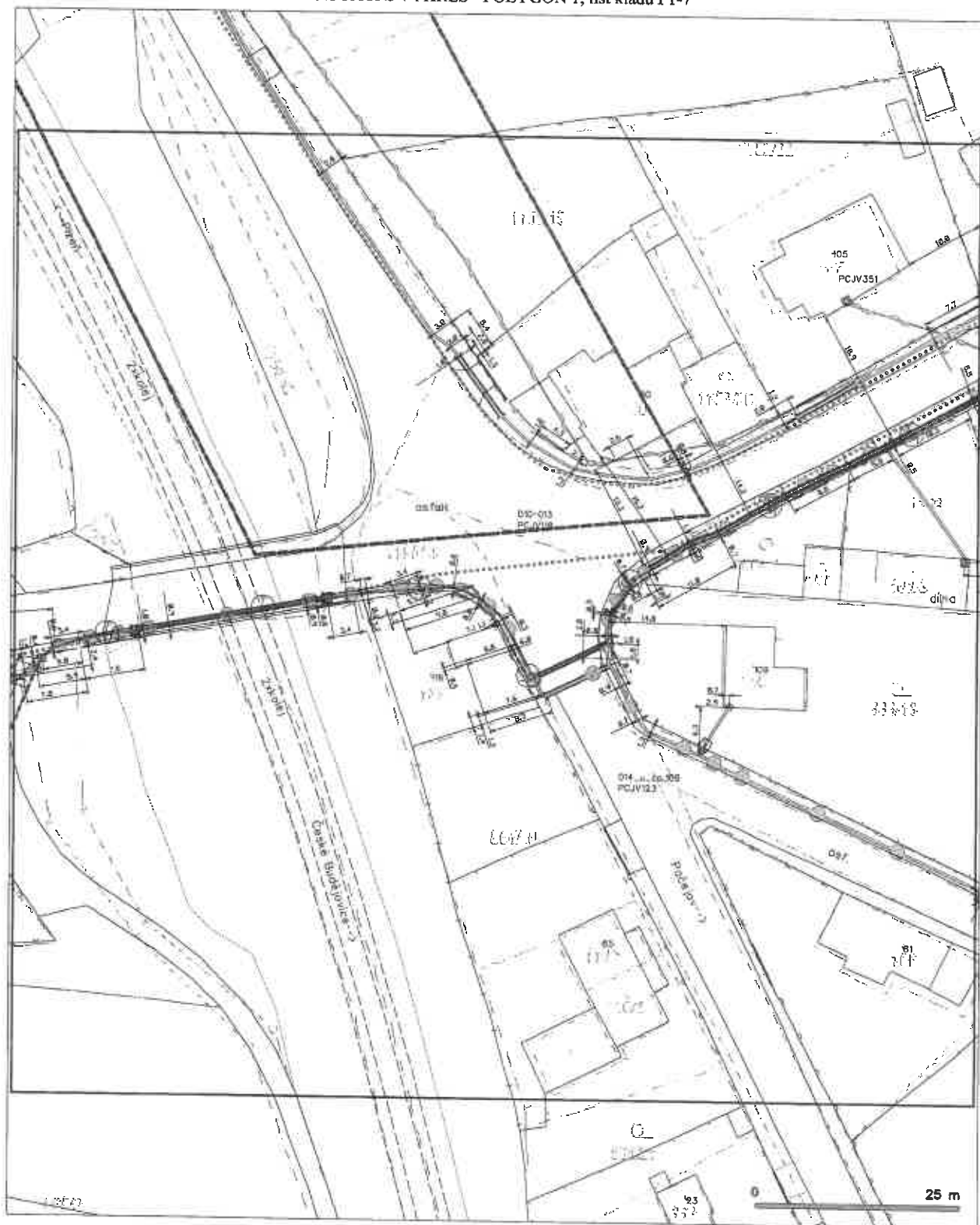
SITUAČNÍ VÝKRES - POLYGON 1, list kladu P1-6



LEGENDA

	<p>svetilnik priključen neposredno na baterijo</p> <p>ob priključitvi svetila v svetlo postane svetilnik svetlo</p> <p>svetilnik priključen neposredno na baterijo</p>		<p>svetilnik priključen neposredno na baterijo, vendar svetlo postane le pri odprtju preklopa</p> <p>svetilnik priključen na baterijo preko preklopa</p>
	<p>svetilnik priključen neposredno na baterijo, vendar svetlo postane le pri odprtju preklopa</p> <p>svetilnik priključen na baterijo preko preklopa</p> <p>svetilnik priključen neposredno na baterijo</p>		<p>svetilnik priključen neposredno na baterijo, vendar svetlo postane le pri odprtju preklopa</p> <p>svetilnik priključen na baterijo preko preklopa</p>

SITUAČNÍ VÝKRES - POLYGON 1, list kladu P1-7



LEGENDA

- | | |
|--|--|
| <ul style="list-style-type: none"> — hranice pozemkové území v územní — hranice pozemkové území v územní — hranice pozemkové území v územní — hranice pozemkové území v územní — hranice pozemkové území v územní | <ul style="list-style-type: none"> — hranice pozemkové území v územní — hranice pozemkové území v územní — hranice pozemkové území v územní — hranice pozemkové území v územní — hranice pozemkové území v územní |
|--|--|



naše značka
5002533536
vyřizuje
Jaroslav Kápička
datum
13.01.2022

MACÁN PROJEKCE DS s.r.o.
Tyršova 273
33901 Chudenice

Věc:

III/18614 PAČEJOV – NÁDRAŽÍ, REKONSTRUKCE

K.ú. - p.č.: Pačejov

Stavebník: MACÁN PROJEKCE DS s.r.o., Tyršova 273, 33901 Chudenice

Účel stanoviska: Povolení stavby - stavební režim (ÚR+SP)

GasNet, s.r.o., jako provozovatel distribuční soustavy (PDS) a technické infrastruktury, zastoupený GasNet Služby, s.r.o., vydává toto stanovisko:

V zájmovém území vyznačeném v příloze tohoto stanoviska, nejsou umístěna žádná provozovaná plynárenská zařízení a plynovodní přípojky ve vlastnictví nebo správě GasNet, s.r.o.. Mohou se zde nacházet plynárenská zařízení jiných vlastníků či správců, případně i dlouhodobě nefunkční/neprovozovaná plynárenská zařízení bez dostupných informací o jejich poloze a vlastnictví.

V rozsahu území vyznačeného v příloze souhlasíme s povolením stavby dle zákona 183/2006 Sb. ve znění pozdějších předpisů např. s vydáním územního rozhodnutí, zjednodušeným územním řízením, vydáním územního souhlasu, uzavřením veřejnoprávní smlouvy, ohlášením, stavebním povolením, veřejnoprávní smlouvou o provedení stavby nebo oznámením stavebního záměru s certifikátem autorizovaného inspektora.

V případě uzavření veřejnoprávní smlouvy nebude GasNet, s.r.o. ani GasNet Služby, s.r.o., jako zmocněnec GasNet, s.r.o., účastníkem územního ani stavebního řízení a nebudou uvedeni ve třetích osobách veřejnoprávní smlouvy.

Platí pouze pro území vyznačené v příloze tohoto stanoviska a to 24 měsíců ode dne jeho vydání.

Stanovisko bylo vygenerováno na základě vaší žádosti automaticky.

V případě dotčení pozemku v majetku společnosti GasNet, s.r.o. je třeba dále projednat smluvní vztah k tomuto pozemku. Kontakt na projednání naleznete na adrese www.gasnet.cz/cs/kontakt-ni-system/, činnost "Smluvní vztahy - pozemky a budovy plynárenských zařízení", případně na Zákaznické lince GasNet 555 90 10 10.

GasNet Služby, s.r.o.

Plynárenská 499/1 · Zábřovice · 602 00 Brno · T 555 90 10 10 · www.gasnet.cz
IČ: 27935311 · DIČ: CZ27935311

Zápis do obchodního rejstříku: Krajský soud v Brně, sp. zn. C 57165, dne 26. 7. 2007

Certificate of Incorporation: Regional Court in Brno, ref. number C 57165, on 26th July 2007

Zákaznická linka GasNet 555 90 10 10, info@gasnet.cz, www.gasnet.cz

Za správnost a úplnost dokumentace předložené s žádostí včetně jejího souladu s platnými předpisy plně zodpovídá její zpracovatel. Stanovisko nenahrazuje případná další stanoviska k jiným částem stavby.

V případě další korespondence nebo jednání (např. změna stavby) uvádějte naši značku - 5002533536 a datum tohoto stanoviska. Kontakty jsou k dispozici na <https://www.gasnet.cz/cs/kontaktni-system/>.

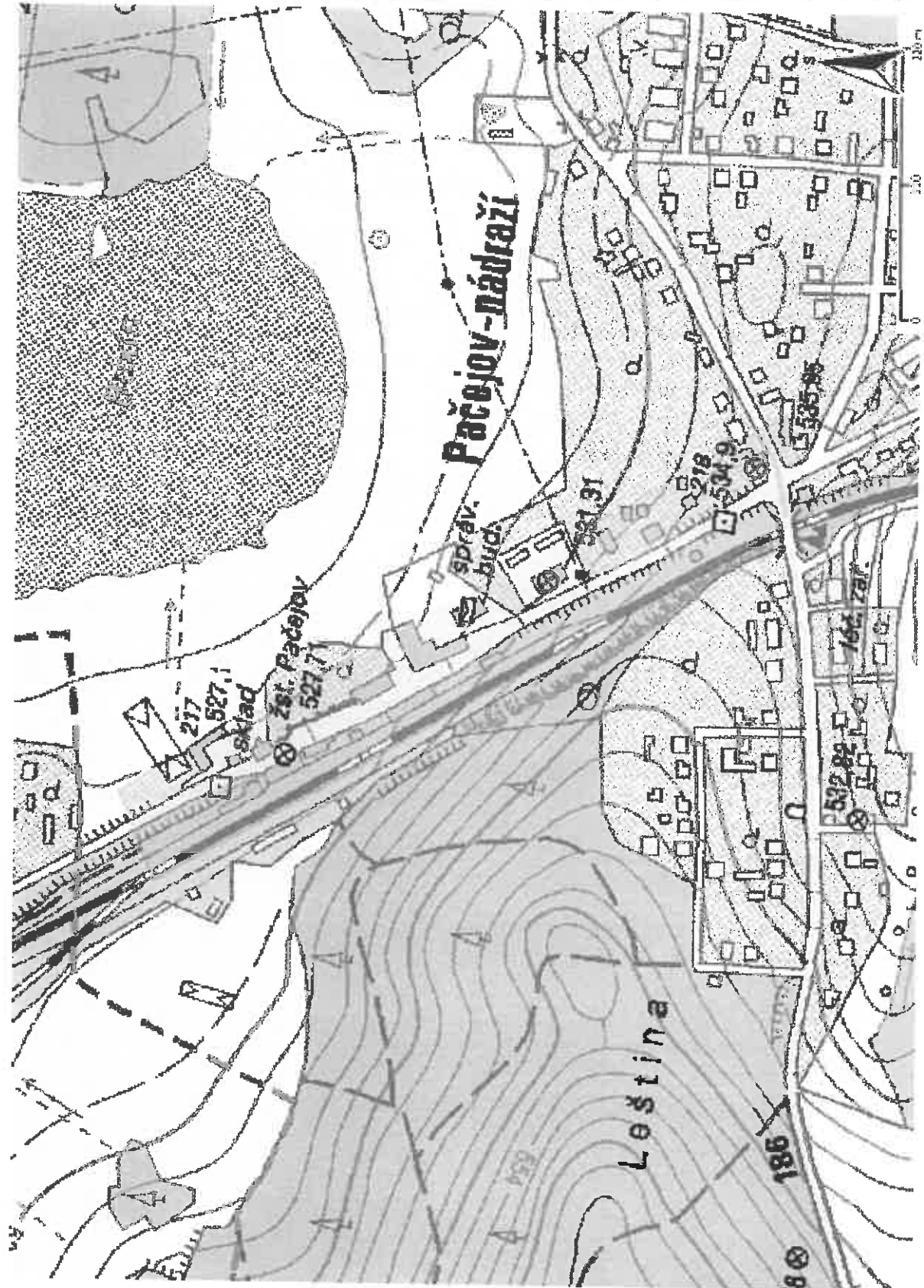
A handwritten signature in black ink, appearing to read 'Jaroslav Kápička'.

GasNet, s.r.o.
zastoupená společností GasNet Služby, s.r.o., IČ 27935311
Jaroslav Kápička
Vedoucí zpracování externích požadavků
Odbor zpracování externích požadavků

Přílohy: Orientační zakres plynárenského zařízení

Příloha: Orientační zakres plynárenského zařízení. Tato příloha je nedílnou součástí stanoviska č. 5002533536 ze dne 13.01.2022.

Provozovatel DS: GasNet, s.r.o.; Stavebník: MACÁN PROJEKCE DS s.r.o., Tyršova 273, 33901 Chudenice. K.ú.: Pačeňov.



Legenda:

linie plynovodu		regulační stanice
NTL	—	⊠
STL	—	—
VTL	—	—
WTL	—	—
nefunkční	—	—
plánovaná stavba před realizací	—	—
ve výstavbě, neuvedeno do provozu	—	—
ochranné zařízení		—
kabel		—
elektropřípojka		—
kabel protikorozi ochrany		—
anodové uzemnění		—
stanice katodové ochrany		—
pásmo vlivu anodového uzemnění SKAO		—
neplynovodní zařízení (linie/ bod)		—

**vyjádření o existenci sítě elektronických komunikací
společnosti CETIN a.s.
(„Vyjádření“)**

**A VŠEOBECNÉ PODMÍNKY OCHRANY SÍTĚ ELEKTRONICKÝCH KOMUNIKACÍ
společnosti CETIN a.s.
(„Všeobecné podmínky ochrany SEK“)**

toto Vyjádření a Všeobecné podmínky ochrany SEK je vydané dle ustanovení § 101 zákona č. 127/2005 Sb., o elektronických komunikacích a o změně některých souvisejících zákonů, v účinném znění („**Zákon o elektronických komunikacích**“), a dle ustanovení § 161 zákona č. 183/2006 Sb., o územním plánování a stavebním řádu, v účinném znění („**Stavební zákon**“), a dle příslušných ustanovení zákona č. 89/2012 Sb., občanský zákoník, v účinném znění („**Občanský zákoník**“)

Číslo jednací: 513084/22

Číslo žádosti: 0122 366 466 („Žádost“)

Název akce („Stavba“)	III/18614 PAČEJOV ? NÁDRAŽÍ, REKONSTRUKCE	
Důvod vydání Vyjádření („Důvod vyjádření“)	Informace o poloze sítě	
Žadatel	MACÁN PROJEKCE DS s.r.o.	
Stavebník	MACÁN PROJEKCE DS s.r.o.	
Zájmové území	Okres	Klatovy
	Obec	Pačejov
	Kat. území / č. parcely	Pačejov
Platnost Vyjádření	13. 1. 2024 („Den konce platnosti Vyjádření“)	

Žadatel Žádostí určil a vyznačil Zájmové území, jakož i určil Důvod Vyjádření.

Na základě určení a vyznačení Zájmového území Žadatelem a na základě určení Důvodu Vyjádření vydává společnost CETIN a.s. následující Vyjádření:

Dojde ke střetu se sítí elektronických komunikací (dále jen „SEK“) společnosti CETIN a.s.

- (I) Na Žadatelem určeném a vyznačeném Zájmovém území se vyskytuje SEK společnosti CETIN a.s.; a
- (II) Stavebník nebo jím pověřená třetí osoba je povinen řídit se Všeobecnými podmínkami ochrany SEK, které jsou nedílnou součástí Vyjádření; a
- (III) pro případ, že bude nezbytné přeložení SEK, zajistí vždy takové přeložení SEK její vlastník, společnost CETIN a.s. Stavebník, který vyvolal překládku SEK je dle ustanovení § 104 odst. 17 Zákona o elektronických komunikacích povinen uhradit společnosti CETIN a.s. veškeré náklady na nezbytné úpravy dotčeného úseku SEK, a to na úrovni stávajícího technického řešení; a
- (IV) pro účely přeložení SEK dle bodu (III) tohoto Vyjádření je Stavebník povinen uzavřít se společností CETIN a.s. Smlouvu o realizaci překládky SEK; a
- (V) Stavebník a/nebo Žadatel není oprávněn užít toto Vyjádření k podání jakékoliv žádosti o vydání jakéhokoliv správního rozhodnutí či jiného rozhodnutí majícího obdobný charakter.

Číslo jednací: 513084/22

Číslo žádosti: 0122 366 466

Vyjádření je platné pouze pro Zájmové území určené a vyznačené Žadatelem, jakož i pro Důvod Vyjádření stanovený a určený Žadatelem v Žádosti.

Vyjádření pozbývá platnosti i) dnem, kdy je Žadatelem a/nebo Stavebníkem použito k podání žádosti o vydání jakéhokoliv správního rozhodnutí či jiného rozhodnutí majícího obdobný charakter a/nebo dnem zahájení jakéhokoliv správního rozhodnutí či jiného rozhodnutí majícího obdobný charakter, ve kterém bylo Vyjádření použito, ii) uplynutím doby platnosti v tomto Vyjádření uvedeného, iii) změnou rozsahu Zájmového území či změnou Důvodu Vyjádření uvedeného v Žádosti a/nebo iv) porušením Všeobecných podmínek ochrany SEK, to vše v závislosti na tom, která ze skutečností rozhodná pro pozbytí platnosti Vyjádření nastane nejdříve.

Společnost CETIN a.s. vydáním tohoto Vyjádření poskytla Žadateli pro Žadatelem určené a vyznačené Zájmové území veškeré informace o SEK dostupné společnosti CETIN a.s. ke dni podání Žádosti.

Ze strany společnosti CETIN a.s. může v některých případech docházet ke zpracování Vašich osobních údajů. Ke zpracování Vašich osobních údajů dochází vždy v souladu s platnými právními předpisy. Konkrétní zásady a podmínky zpracování osobních údajů společností CETIN a.s. jsou dostupné na <https://www.cetin.cz/zasady-ochrany-osobnich-udaju>.

V případě dotazů k Vyjádření kontaktujte prosím asistenční linku 800 630 630.

Přílohami Vyjádření jsou:

- *Všeobecné podmínky ochrany SEK*
- *Informace k vytýčení SEK ve vlastnictví společnosti CETIN a.s.*
- *Situační výkres (obsahuje Zájmové území určené a vyznačené Žadatelem a výřezy účelové mapy SEK)*

Vyjádření vydala společnost **CETIN a.s.** dne: 13. 1. 2022.



CETIN a.s.
Českomoravská 2510/19, Libeň
190 00 Praha 9
DIČ: CZ04084063

102

VŠEOBECNÉ PODMÍNKY OCHRANY SÍTĚ ELEKTRONICKÝCH KOMUNIKACÍ společnosti CETIN a.s.**1. PLATNOST VŠEOBECNÝCH PODMÍNEK**

- i) Tyto Všeobecné i podmínky ochrany sítě elektronických komunikací (dále jen „VPOSEK“) tvoří součást Vyjádření (jak je tento pojem definován níže v článku 2 VPOSEK).
- ii) V případě rozporu mezi Vyjádřením a těmito VPOSEK mají přednost ustanovení Vyjádření, pokud není těmito VPOSEK stanoveno jinak.

2. DEFINICE

Níže uvedené termíny, jsou-li použity v těchto VPOSEK a uvozeny velkým písmenem, mají následující význam, není-li těmito VPOSEK a/nebo Příslušnými požadavky stanoveno výslovně jinak:

„**CETIN**“ znamená CETIN a.s. se sídlem Českomoravská 2510/19, Libeň, 190 00 Praha 9, IČO: 04084063, zapsaná v obchodním rejstříku vedeném Městským soudem v Praze pod spz. B 20623;

„**Den**“ je kalendářní den;

„**Kabelovod**“ podzemní zařízení sestávající se z tělesa Kabelovodu a kabelových komor, sloužící k zatahování kabelů a ochranných trubek;

„**Občanský zákoník**“ znamená zákon č. 89/2012 Sb., občanský zákoník, v účinném znění;

„**POS**“ je zaměstnanec společnosti CETIN, pověřený ochranou sítě, Miroslav Zelenka, tel.: 606 755 896, e-mail: miroslav.zelenka@cetin.cz;

„**Pracovní den**“ znamená Den, kromě soboty, neděle, a státních svátků a ostatních svátků ve smyslu zákona č. 245/2000 Sb., o státních svátcích, o významných dnech a o dnech pracovního klidu, v účinném znění;

„**Příslušné požadavky**“ znamená jakýkoli a každý příslušný právní předpis, vč. technických norem, nebo normativní právní akt veřejné správy či samosprávy, nebo jakékoli rozhodnutí, povolení, souhlas nebo licenci, včetně podmínek, které s ním souvisí;

„**Překládka**“ je stavba spočívající ve změně trasy vedení SEK ve vlastnictví CETIN nebo přemístění zařízení SEK ve vlastnictví CETIN; Stavebník, který Překládku vyvolal, je dle ustanovení § 104 odst. 17 Zákona o elektronických komunikacích povinen uhradit společnosti CETIN veškeré náklady na nezbytné úpravy dotčeného úseku SEK, a to na úrovni stávajícího technického řešení;

„**SEK**“ je síť elektronických komunikací ve vlastnictví CETIN;

„**Stavba**“ je stavba a/nebo činnost ve vztahu, k níž bylo vydáno Vyjádření, a je prováděna Stavebníkem a/nebo Žadatelem v souladu s Příslušnými požadavky, povolená příslušným správním rozhodnutím vydaným dle Stavebního zákona;

„**Stavebník**“ je osoba takto označená ve Vyjádření;

„**Stavební zákon**“ je zákon č. 183/2006 Sb., o územním plánování a stavebním řádu;

„**Vyjádření**“ je vyjádření o existenci sítě elektronických komunikací vydané společností CETIN dne 13. 1. 2022 pod č.j. 513084/22;

„**Zájmové území**“ je území označené Žadatelem a/nebo Stavebníkem v Žádosti;

„**Situační výkres**“ je výkres, který je přílohou Vyjádření a obsahuje Zájmové území určené a vyznačené Žadatelem v Žádosti a výřezy účelové mapy SEK;

„**Zákon o elektronických komunikacích**“ je zákon č. 127/2005 Sb., o elektronických komunikacích a o změně některých souvisejících zákonů, v účinném znění;

„**Žadatel**“ je osoba takto označená ve Vyjádření.

„**Žádost**“ je žádost, kterou Žadatel a/nebo Stavebník požádal CETIN o vydání Vyjádření.

3. PLATNOST A ÚČINNOST VPOSEK

Tyto VPOSEK jsou platné a účinné Dnem odeslání Vyjádření na i) adresu elektronické pošty Stavebníka a/nebo Žadatele uvedenou v Žádosti nebo ii) adresu pro doručení prostřednictvím poštovní přepravy uvedenou Stavebníkem a/nebo Žadatelem v Žádosti.

4. OBECNÁ PRÁVA A POVINNOSTI STAVEBNÍKA A/NEBO ŽADATELE

- (i) Stavebník, Žadatel je výslovně srozuměn s tím, že SEK je veřejně prospěšným zařízením, byla zřízena ve veřejném zájmu a je chráněna Příslušnými požadavky.
- (ii) SEK je chráněna ochranným pásmem, jehož rozsah je stanoven (a) ustanovením § 102 Zákona o elektronických komunikacích a/nebo (b) právními předpisy účinnými před Zákonom o elektronických komunikacích, není-li Příslušnými požadavky stanoveno jinak.
- (iii) Stavebník, Žadatel nebo jím pověřená třetí osoba, je povinen při provádění Stavby nebo jiných prací, při odstraňování havárií a projektování staveb, řídit se Příslušnými požadavky, správnou praxí v oboru stavebnictví a technologickými postupy a je povinen učinit veškerá nezbytná opatření vyžadovaná Příslušnými požadavky k ochraně SEK před poškozením. Povinnosti dle tohoto odstavce má Stavebník rovněž ve vztahu k SEK, které se nachází mimo Zájmové území.
- (iv) Při zjištění jakéhokoliv rozporu mezi údaji v Situačním výkresu, který je přílohou Vyjádření a skutečným stavem, je Stavebník a/nebo Žadatel povinen bez zbytečného odkladu, nejpozději Den následující po zjištění takové skutečnosti, zjištěný rozpor oznámit POS.
- (v) Stavebník, Žadatel nebo jím pověřená třetí osoba, je povinen každé poškození či krádež SEK bezodkladně, nejpozději Den následující po zjištění takové skutečnosti, oznámit takovou skutečnost dohledovému centru společnosti CETIN na telefonní číslo +420 238 464 190.
- (vi) Bude-li Stavebník, Žadatel nebo jím pověřená třetí osoba na společnosti CETIN požadovat, aby se jako účastník správního řízení, pro jehož účely bylo toto Vyjádření vydáno, vzdala práva na odvolání proti rozhodnutí vydanému ve správním řízení, je oprávněn kontaktovat POS.

5. POVINNOSTI STAVEBNÍKA PŘI PŘÍPRAVĚ STAVBY

- (i) Při projektování Stavby je Stavebník povinen zajistit, aby projektová dokumentace Stavby (i) zohledňovala veškeré požadavky na ochranu SEK vyplývající z Příslušných požadavků, zejména ze Zákona o elektronických komunikacích a Stavebního zákona, (ii) respektovala správnou praxi v oboru stavebnictví a technologické postupy a (iii) umožňovala, aby i po provedení a umístění Stavby dle takové projektové dokumentace byla společnost CETIN, jako vlastník SEK schopna bez jakýchkoli omezení a překážek provozovat SEK, provádět údržbu a opravy SEK.
- (ii) Nebude-li možné projektovou dokumentací zajistit některý, byť i jeden z požadavků dle předchozího odstavce (i) a/nebo umístění Stavby by mohlo způsobit, že nebude naplněn některý, byť i jeden z požadavků dle předchozího odstavce (i), vyvolá Stavebník Překládku.
- (iii) Při projektování Stavby, která se nachází nebo je u ní zamýšlena, že se bude nacházet v ochranném pásmu radiových tras společnosti CETIN a překračuje výšku 15 m nad zemským povrchem, a to včetně dočasných objektů zařízení staveniště (jeřáby, konstrukce, atd.) je Stavebník povinen písemně kontaktovat POS za účelem získání konkrétního stanoviska a podmínek k ochraně radiových tras společnosti CETIN a pro určení, zda Stavba vyvolá Překládku. Ochranné pásmo radiových tras v šíři 50m je zakresleno do situačního výkresu, který je součástí tohoto Vyjádření.

VŠEOBECNÉ PODMÍNKY OCHRANY SÍTĚ ELEKTRONICKÝCH KOMUNIKACÍ společnosti CETIN a.s.

- (iv) Pokud se v Zájmovém území nachází podzemní silové vedení (NN) ve vlastnictví společnosti CETIN, je Stavebník povinen ve vztahu k projektové dokumentaci zajistit totéž, co je uvedeno pod písm (i) tohoto článku 5, přičemž platí, že Stavebník vyvolá Překládku v případech uvedených pod písm (ii) tohoto článku 5.
- (v) Stavebník je povinen při projektování Stavby, která je stavbou (a) zařízení silových elektrických sítí (VN, VVN a ZVVN) a/nebo (b) trakčních vedení, provést výpočet či posouzení rušivých vlivů na SEK, zpracovat ochranná opatření, to vše dle a v souladu s Příslušnými požadavky. Stavebník je povinen nejpozději třicet (30) Dnů před podáním žádosti o vydání příslušného správního rozhodnutí k umístění Stavby dle Stavebního zákona předat POS výpočet či posouzení rušivých vlivů na SEK a zpracovaná ochranná opatření.
- (vi) Je-li Stavba v souběhu s Kabelovodem, nebo Kabelovod kříží, je Stavebník povinen nejpozději ke Dni, ke kterému započne se zpracováním projektové dokumentace ke Stavbě, oznámit POS a projednat s POS (a) veškeré případy, kdy trajektorie podvrtní a protlaků budou vedeny ve vzdálenosti menší, než je 1,5 m od Kabelovodu a (b) jakékoliv výkopové práce, které budou nebo by mohly být vedeny v úrovni či pod úrovní Kabelovodu nebo kabelové komory.
- (vii) Je-li Stavba umístěna nebo má být umístěna v blízkosti Kabelovodu, ve vzdálenosti menší, než jsou 2 m nebo kříží-li Stavba Kabelovod ve vzdálenosti menší, než je 0,5 m nad nebo kdekoliv pod Kabelovodem, je Stavebník povinen předložit POS k posouzení zakreslení Stavby v příčných řezech, přičemž do příčného řezu je Stavebník rovněž povinen zakreslit profil kabelové komory.

6. POVINNOSTI STAVEBNÍKA PŘI PROVÁDĚNÍ STAVBY

- (i) Stavebník je před započítím jakýchkoliv zemních prací ve vztahu ke Stavbě povinen vytýčit trasu SEK na terénu dle Příslušných požadavků a dle Stavebního zákona. S vytýčenou trasou SEK je Stavebník povinen seznámit všechny osoby, které budou anebo by mohly zemní práce ve vztahu ke Stavbě provádět. V případě porušení této povinnosti bude Stavebník odpovědný společností CETIN za náklady a škody, které porušením této povinnosti společností CETIN vzniknou a je povinen je společností CETIN uhradit.
- (ii) Pět (5) Pracovních dní před započítím jakýchkoliv prací ve vztahu ke Stavbě je Stavebník povinen oznámit společnosti CETIN, že zahájí práce či činnosti ve vztahu ke Stavbě. Písemné oznámení dle předchozí věty zašle Stavebník na adresu elektronické pošty POS a bude obsahovat minimálně číslo jednací Vyjádření a kontaktní údaje Stavebníka.
- (iii) Stavebník je povinen zabezpečit a zajistit SEK proti mechanickému poškození, a to zpravidla dočasným umístěním silničních betonových panelů nad kabelovou trasou SEK. Do doby, než je zajištěna a zabezpečena ochrana SEK proti mechanickému poškození, není Stavebník oprávněn přejíždět vozidly nebo stavební mechanizací kabelovou trasu SEK. Při přepravě vysokých nákladů nebo při projíždění stroji, vozidly či mechanizací pod nadzemním vedením SEK je Stavebník povinen prověřit, zda výška nadzemního vedení SEK je dostatečná a umožňuje spolehlivý a bezpečný způsob přepravy nákladu či průjezdu strojů, vozidel či mechanizace.
- (iv) Při provádění zemních prací v blízkosti SEK je Stavebník povinen postupovat tak, aby nedošlo ke změně hloubky uložení nebo prostorového uspořádání SEK. V místech, kde SEK vystupuje ze země do budovy, rozváděče, na sloup apod. je Stavebník povinen vykonávat zemní práce se zvýšenou mírou opatrnosti, výkopové práce v blízkosti sloupů nadzemního vedení SEK je Stavebník povinen provádět v takové vzdálenosti od sloupu nadzemního vedení SEK,

kteřá je dostatečná k tomu, aby nedošlo nebo nemohlo dojít k narušení stability sloupu nadzemního vedení SEK. Stavebník je povinen zajistit, aby jakoukoliv jeho činností nedošlo bez souhlasu a vědomí společnosti CETIN (a) ke změně nivelety terénu, a/nebo (b) k výsadbě trvalých porostů, a/nebo (c) ke změně rozsahu a změně konstrukce zpevněných ploch. Pokud došlo k odkrytí SEK, je Stavebník povinen SEK po celou dobu odkrytí náležitě zabezpečit proti prověšení, poškození a odcizení.

- (v) Zjistí-li Stavebník kdykoliv během provádění prací ve vztahu ke Stavbě jakýkoliv rozpor mezi údaji v projektové dokumentaci a skutečností, je povinen bezodkladně přerušit práce a oznámit zjištěný rozpor na adresu elektronické pošty POS. Stavebník není oprávněn pokračovat v pracích ve vztahu ke Stavbě do doby, než získá písemný souhlas POS s pokračováním prací.
- (vi) Stavebník není bez předchozího písemného souhlasu společnosti CETIN oprávněn manipulovat s kryty kabelových komor, jakkoliv zakrývat vstupy do kabelových komor, a to ani dočasně, vstupovat do kabelových komor, jakkoliv manipulovat s případně odkrytými prvky SEK či s jakýmkoliv jiným zařízením se SEK souvisejícím. Rovněž bez předchozího písemného souhlasu společnosti CETIN není Stavebník oprávněn umístit nad trasou Kabelovodu jakoukoliv jinou síť technické infrastruktury v podélném směru.
- (vii) Byla-li v souladu s Vyjádřením a těmito VPOSEK odkryta SEK je Stavebník povinen tři (3) Pracovní dny před zakrytím SEK písemně oznámit POS zakrytí SEK a vyzvat ho ke kontrole před zakrytím. Oznámení Stavebníka dle předchozí věty musí obsahovat minimálně předpokládaný Den zakrytí, číslo jednací Vyjádření a kontaktní údaje Stavebníka. Stavebník není oprávněn provést zakrytí do doby, než získá písemný souhlas POS se zakrytím.

7. ROZHODNÉ PRÁVO

Vyjádření a VPOSEK se řídí českým právem, zejména Občanským zákoníkem, Zákonem o elektronických komunikacích a Stavebním zákonem. Veškeré spory z Vyjádření či VPOSEK vyplývající budou s konečnou platností řešeny u příslušného soudu České republiky.

8. PÍSEMNÝ STYK

Písemným stykem či pojmem „písemné“ se pro účely Vyjádření a VPOSEK rozumí předání zpráv jedním z těchto způsobů:

- v listinné podobě;
- e-mailovou zprávou s uznávaným elektronickým podpisem dle zák. č. 297/2016 Sb., o službách vytvářejících důvěru pro elektronické transakce, v účinném znění; a/nebo e-mailovou zprávou zaslanou na adresu POS;

9. ZÁVĚREČNÁ USTANOVENÍ

- (i) Stavebník, Žadatel nebo jím pověřená třetí osoba je počínaje Dnem převzetí Vyjádření povinen užít informace a data uvedená ve Vyjádření pouze a výhradně k účelu, pro který mu byla tato poskytnuta. Stavebník, Žadatel nebo jím pověřená třetí osoba není oprávněn informace a data rozmnožovat, rozšiřovat, pronajímat, půjčovat či jinak umožnit jejich užívání třetí osobou bez předchozího písemného souhlasu společnosti CETIN.
- (ii) Pro případ porušení kterékoli z povinností Stavebníka, Žadatele nebo jím pověřené třetí osoby, založené Vyjádřením /nebo těmito VPOSEK je Stavebník, Žadatel či jím pověřená třetí osoba odpovědný za veškeré náklady a škody, které společnosti CETIN vzniknou porušením povinností Stavebníka, Žadatele nebo jím pověřené třetí osoby.



Číslo jednací: 513084/22

Číslo žádosti: 0122 366 466

Informace k vytyčení *SEK*

V případě požadavku na vytyčení *SEK* společnosti *CETIN* se, prosím, obraťte na společnosti uvedené níže:

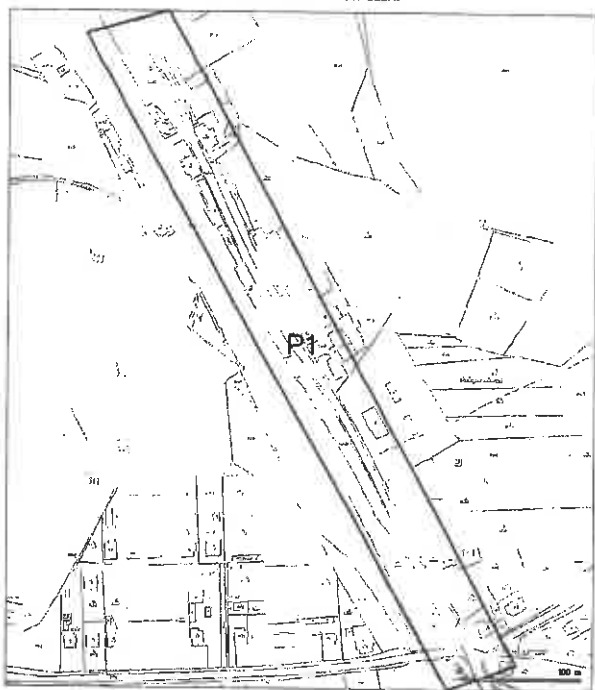
CETIN a.s. - středisko Čechy západ

se sídlem: Českomoravská 2510/19, Libeň, 190 00 Praha 9

IČ: 04084063

DIČ: CZ04084063

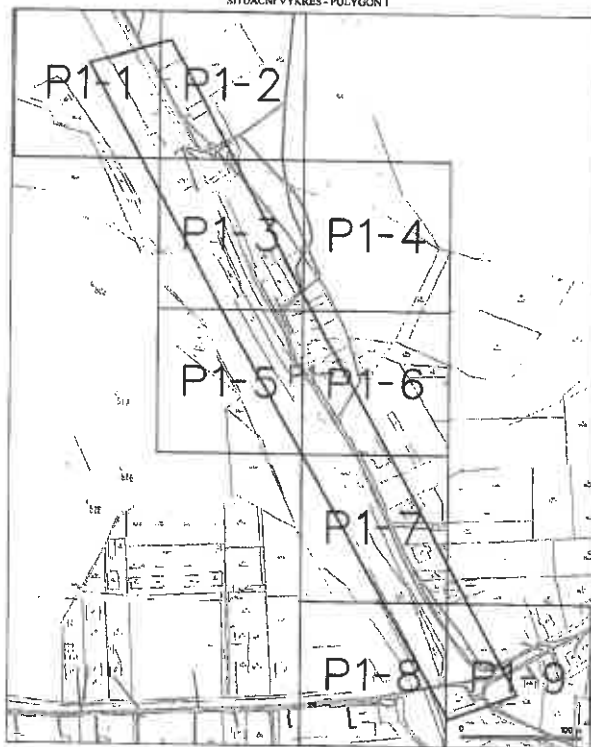
kontakt: tel: 238461858, obslužná doba 8 - 14 hod, Jaromír Pflanzler, Klatovy -Luby 173, MT: 723 376 566 mezi 7:00 a 8:00



LEGENDA

Číslo náčrtu: 0122 366-004
Průběh 1. výhledu č. 1108472
SITUAČNÍ VÝKRES - ZÁJMOVÉ ÚZEMÍ

2-11



LEGENDA

Číslo náčrtu: 0122 366-004
Průběh 1. výhledu č. 1108472
SITUAČNÍ VÝKRES - POLYGON I

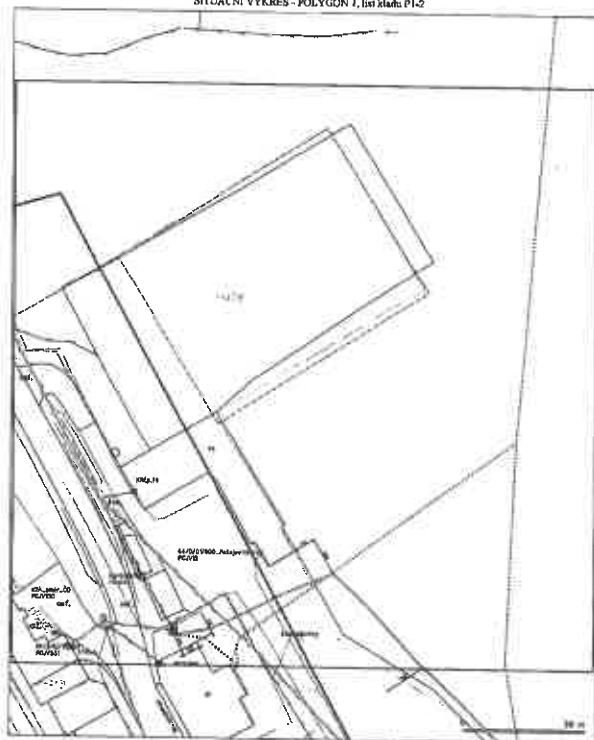
2-11



LEGENDA

Číslo náčrtu: 0122 366-004
Průběh 1. výhledu č. 1108472
SITUAČNÍ VÝKRES - POLYGON I, list číslo P1-1

2-11

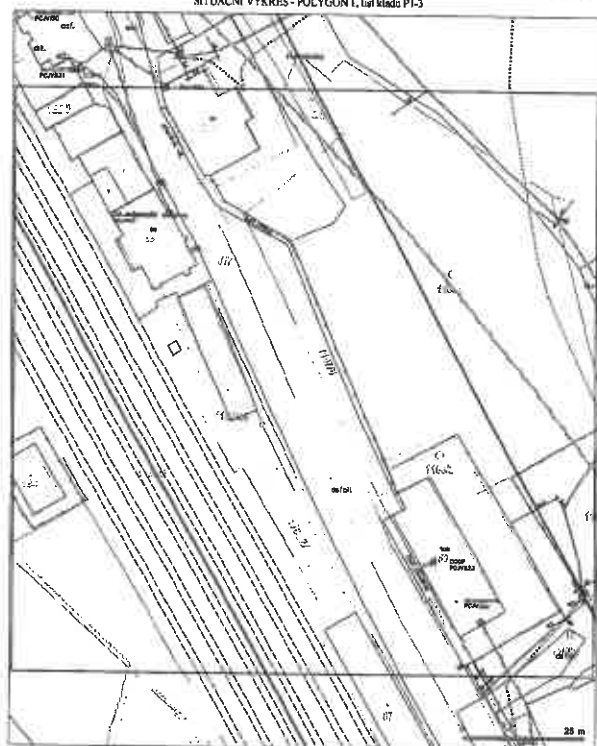


LEGENDA

Číslo náčrtu: 0122 366-004
Průběh 1. výhledu č. 1108472
SITUAČNÍ VÝKRES - POLYGON I, list číslo P1-2

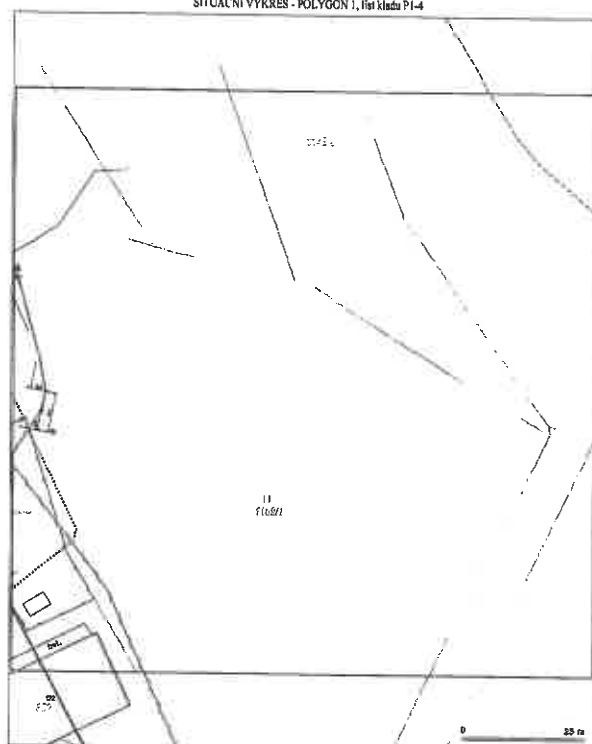
2-11

SITUAČNÍ VÝKRES - POLYGON 1, list kladu P1-3

[illegible]

711

SITUAČNÍ VÝKRES - POLYGON 1, list kladu P1-4

[illegible]

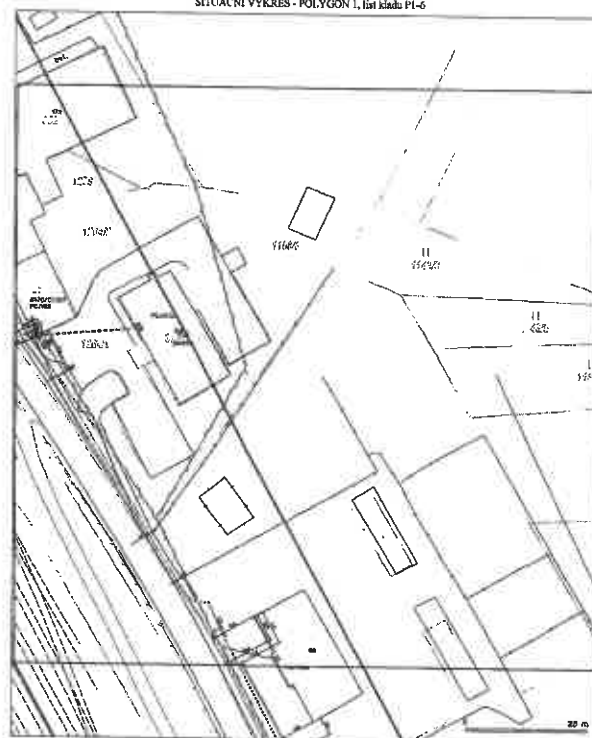
1999a,b). The authors also found that the effect of the intervention was more pronounced in the group of patients with a history of previous stroke.

SITUAČNÍ VÝKRES - POLYGON 1, list kladu P1-5

[illegible]

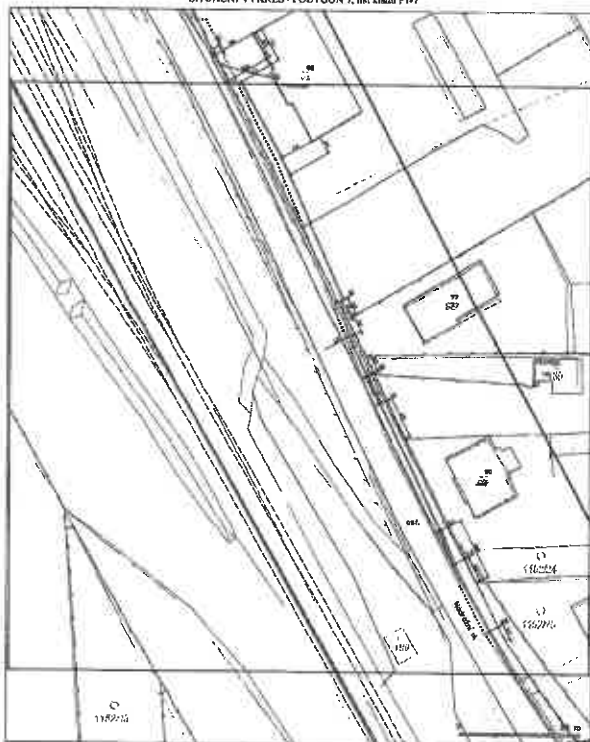
© 2004 Blackwell Publishing Ltd, *Journal of Internal Medicine* 255: 111–118

SITUAČNÍ VÝKRES - POLYGON 1, list kladu P1-6

[illegible]

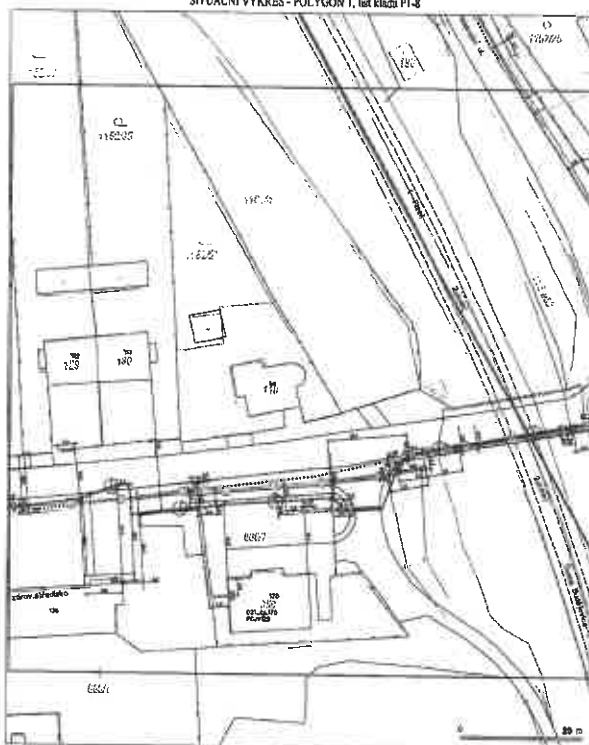
[†] *E. coli* O157:H7 was isolated from ground beef collected from a restaurant in the United States.

SITUAČNÍ VÝKRES - POLYGON 3, list číslo 1 z 7

[illegible]

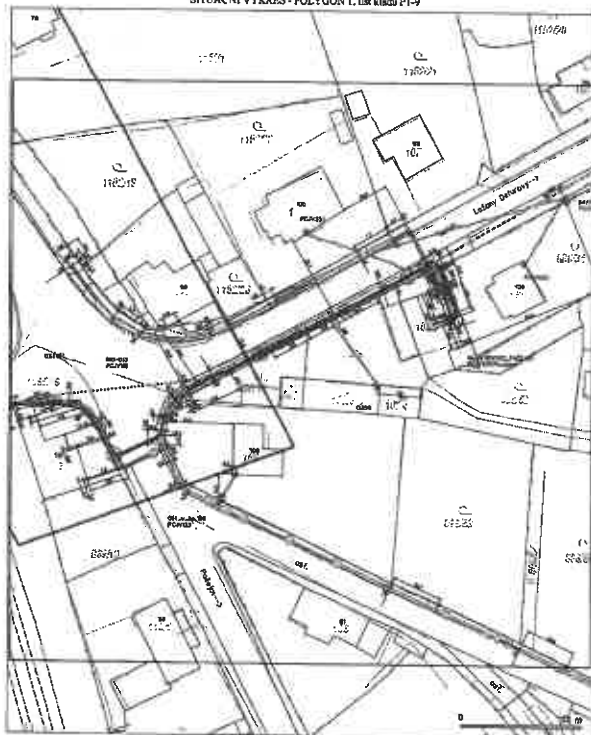
ॐ नमो भगवते वासुदेवाय

SITUAČNÍ VÝKRES - POLYGON 1, list kladu P1-8

[illegible]

101748

SITUAČNÍ VÝKRES - POLYGON I, list kladu P1-9

[illegible]

1. (1994) *Environ Biol Fish* 37: 149-159



naše značka
5002533534
vyřizuje
Jaroslav Kápička
datum
13.01.2022

MACÁN PROJEKCE DS s.r.o.
Tyršova 273
33901 Chudenice

Věc:
III/18614 PAČEJOV – NÁDRAŽÍ, REKONSTRUKCE
K.ú. - p.č.: Pačejov

Stavebník: MACÁN PROJEKCE DS s.r.o., Tyršova 273, 33901 Chudenice

Účel stanoviska: Informace o výskytu sítí (formát PDF)

GasNet, s.r.o., jako provozovatel distribuční soustavy (PDS) a technické infrastruktury, zastoupený GasNet Služby, s.r.o., vydává toto stanovisko:

V zájmovém území vyznačeném v příloze tohoto stanoviska, nejsou umístěna žádná provozovaná plynárenská zařízení a plynovodní přípojky ve vlastnictví nebo správě GasNet, s.r.o.. Mohou se zde nacházet plynárenská zařízení jiných vlastníků či správců, případně i dlouhodobě nefunkční/neprovozovaná plynárenská zařízení bez dostupných informací o jejich poloze a vlastnictví.

V rozsahu území vyznačeného v příloze souhlasíme s povolením stavby dle zákona 183/2006 Sb. ve znění pozdějších předpisů např. s vydáním územního rozhodnutí, zjednodušeným územním řízením, vydáním územního souhlasu, uzavřením veřejnoprávní smlouvy, ohlášením, stavebním povolením, veřejnoprávní smlouvou o provedení stavby nebo oznámením stavebního záměru s certifikátem autorizovaného inspektora.

V případě uzavření veřejnoprávní smlouvy nebude GasNet, s.r.o. ani GasNet Služby, s.r.o., jako zmocněnec GasNet, s.r.o., účastníkem územního ani stavebního řízení a nebudou uvedeni ve třetích osobách veřejnoprávní smlouvy.

Platí pouze pro území vyznačené v příloze tohoto stanoviska a to 24 měsíců ode dne jeho vydání.

Stanovisko bylo vygenerováno na základě vaší žádosti automaticky.

V případě dotčení pozemku v majetku společnosti GasNet, s.r.o. je třeba dále projednat smluvní vztah k tomuto pozemku. Kontakt na projednání naleznete na adrese www.gasnet.cz/cs/kontaktni-system/, činnost "Smluvní vztahy - pozemky a budovy plynárenských zařízení", případně na Zákaznické lince GasNet 555 90 10 10.

GasNet Služby, s.r.o.

Plynárenská 499/1 · Zábřovice · 602 00 Brno · T 555 90 10 10 · www.gasnet.cz
IČ: 27935311 · DIČ: CZ27935311


Zápis do obchodního rejstříku: Krajský soud v Brně, sp. zn. C 57165, dne 26. 7. 2007

Certificate of incorporation: Regional Court in Brno, ref. number C 57165, on 26th July 2007

Zákaznická linka GasNet 555 90 10 10, info@gasnet.cz, www.gasnet.cz

Za správnost a úplnost dokumentace předložené s žádostí včetně jejího souladu s platnými předpisy plně zodpovídá její zpracovatel. Stanovisko nenahrazuje případná další stanoviska k jiným částem stavby.

V případě další korespondence nebo jednání (např. změna stavby) uvádějte naši značku - 5002533534 a datum tohoto stanoviska. Kontakty jsou k dispozici na <https://www.gasnet.cz/cs/kontaktni-system/>.

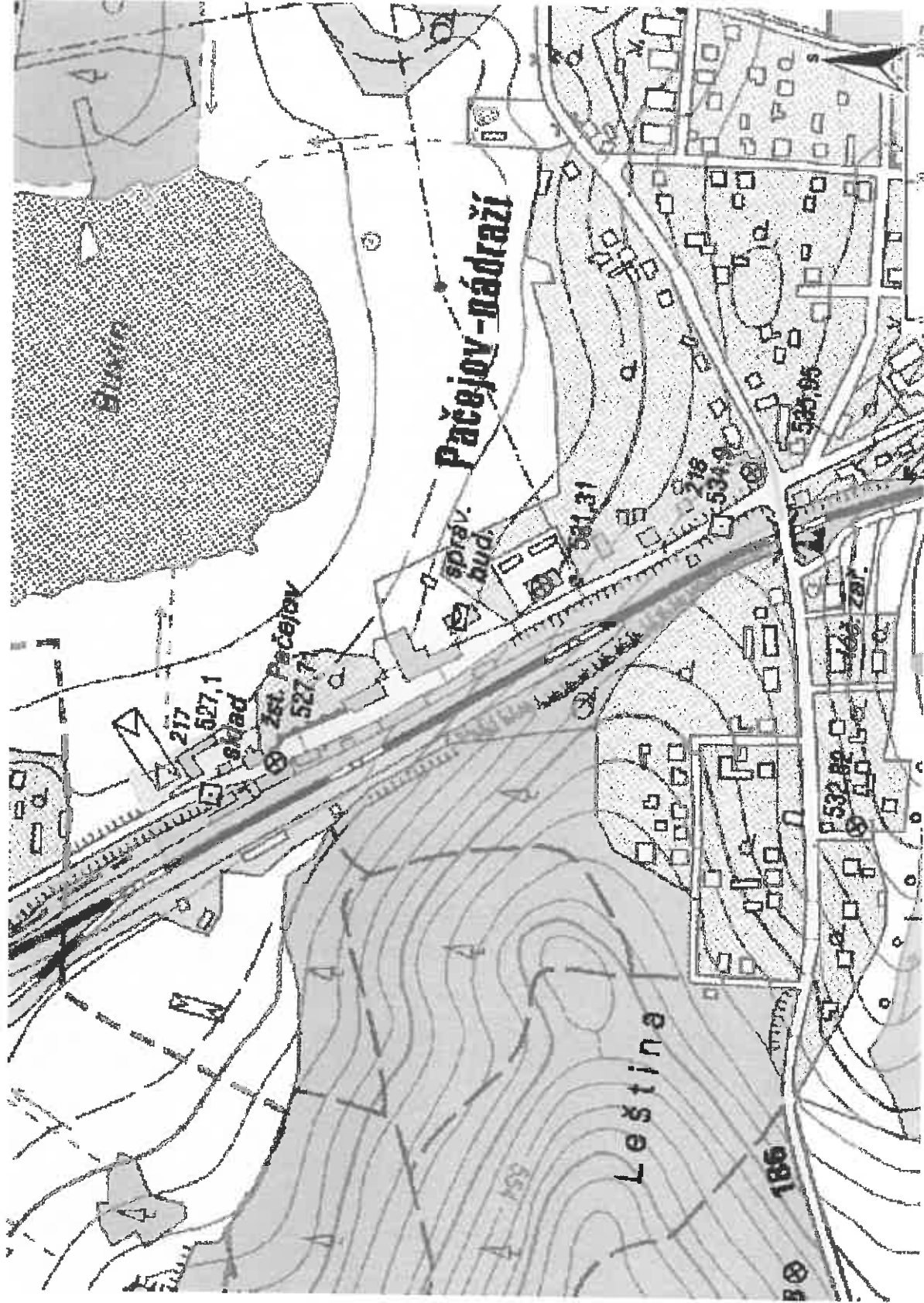
A handwritten signature in black ink, appearing to read 'Jaroslav Kápička'.

























GasNet, s.r.o.
zastoupená společností GasNet Služby, s.r.o., IČ 27935311
Jaroslav Kápička
Vedoucí zpracování externích požadavků
Odbor zpracování externích požadavků

Přílohy: Orientační zakres plynárenského zařízení

Příloha: Orientační zákres plynárenského zařízení. Tato příloha je nedílnou součástí stanoviska č. 5002533534 ze dne 13.01.2022.

Provozovatel DS: GasNet, s.r.o.; Stavebník: MACÁN PROJEKCE DS s.r.o., Tyršova 273, 33901 Chudenice. K.ú.: Pačejov.



linie plynovodu	NTL	STL	VTL	WTL	nefunkční plánovaná stavba před realizací ve výstavbě, neuvečeno do provozu
					
					
					
					



ŽADATEL
MACÁN PROJEKCE DS s.r.o.

NAŠE ZNAČKA
0201352548

VYŘIZUJE / LINKA

VYŘÍZENO DNE
13.01.2022

Sdělení o existenci komunikačního vedení společnosti Telco Pro Services, a. s.

Název akce: III/18614 PAČEJOV - NÁDRAŽÍ, REKONSTRUKCE

Účel: Sloučené územní a stavební řízení

Vážený zákazníku,
dovolujeme si reagovat na Vaši žádost číslo 0201352548 ze dne 13.01.2022, která se týkala sdělení o existenci komunikačního zařízení na Vámi určeném zájmovém území.

Dle vědomí společnosti Telco Pro Services, a. s., se na Vámi vymezeném zájmovém území:
nenachází komunikační zařízení v majetku společnosti Telco Pro Services, a. s.

Zároveň si Vás dovolujeme upozornit, že není vyloučeno, že se ve Vámi vymezeném zájmovém území nachází jiné zařízení, které není v majetku společnosti Telco Pro Services, a. s.

Toto sdělení je platné do 13.01.2023.

V souvislosti s výše uvedeným si Vás dovolujeme upozornit, že sdělení o existenci či neexistenci sítě představuje skutečnosti tvořící obchodní tajemství společnosti Telco Pro Services, a. s. Poskytnuté informace jsou dále také důvěrnými informacemi společnosti Telco Pro Services, a. s. Z výše uvedených důvodů si Vás proto společnost Telco Pro Services, a. s., dovoluje upozornit, že s poskytnutými informacemi je potřeba nakládat dle platných právních předpisů, v opačném případě se vystavujete postihu ve smyslu platné právní úpravy. V této souvislosti si Vás dovolujeme rovněž upozornit, že požadované informace nesmí být předány, sděleny, využity, zpřístupněny, či jiným způsobem postoupeny na jakoukoli třetí osobu bez předchozího prokazatelného souhlasu společnosti Telco Pro Services, a. s. Informace o existenci sítě mohou být využity pouze pro účel, pro který byly vyžádány.

S pozdravem

Telco Pro Services, a. s.

Praha, Praha 4
Duhová 1531/3
PSČ 140 00
IČ: 29148278

Přílohy

Situační výkres zájmového území

Telco Pro Services, a. s.

Duhová 1531/3, 140 00 Praha 4 | tel.: 910 70 70 70 | IČ: 29148278, DIČ: CZ29148278
e-mail: servicedesk@cez.cz, www.cez.cz/tps | zapsána v obchodním rejstříku vedeném
Městským soudem v Praze, oddíl B, vložka 18830



Platí pouze se sdělením číslo 0201352548.

Zakreslené polohy zařízení v příloze jsou pouze informativní.

Situační výkres zájmového území



LEGENDA

- | | |
|---------------------------------|-------------------------------|
| ■ ■ ■ Nadzemní optické vedení | — ■ Radioreléový spoj vzduch |
| — Podzemní optické vedení | Zájmové území |
| ■ ■ ■ Nadzemní metalické vedení | — Hranice katastrálního území |
| — Podzemní metalické vedení | |



ŽADATEL

MACÁN PROJEKCE DS s.r.o.

NAŠE ZNAČKA
0700490861

VYŘIZUJE / LINKA

VYŘÍZENO DNE
13.01.2022

Sdělení o existenci komunikačního vedení společnosti ČEZ ICT Services, a. s.

Název akce: III/18614 PAČEJOV - NÁDRAŽÍ, REKONSTRUKCE

Účel: Sloučené územní a stavební řízení

Vážený zákazníku,
dovolujeme si reagovat na Vaši žádost číslo 0700490861 ze dne 13.01.2022, která se týkala sdělení o existenci komunikačního zařízení na Vámi určeném zájmovém území.

Dle vědomí společnosti ČEZ ICT Services, a. s., se na Vámi vymezeném zájmovém území:
nenachází komunikační zařízení v majetku společnosti ČEZ ICT Services, a. s.

Zároveň si Vás dovolujeme upozornit, že není vyloučeno, že se ve Vámi vymezeném zájmovém území nachází jiné zařízení, které není v majetku společnosti ČEZ ICT Services, a. s.

Toto sdělení je platné do 13.01.2023.

V souvislosti s výše uvedeným si Vás dovolujeme upozornit, že sdělení o existenci či neexistenci sítě představuje skutečnosti tvořící obchodní tajemství společnosti ČEZ ICT Services, a. s. Poskytnuté informace jsou dále také důvěrnými informacemi společnosti ČEZ ICT Services, a. s. Z výše uvedených důvodů si Vás proto společnost ČEZ ICT Services, a. s., dovoluje upozornit, že s poskytnutými informacemi je potřeba nakládat dle platných právních předpisů, v opačném případě se vystavujete postihu ve smyslu platné právní úpravy. V této souvislosti si Vás dovolujeme rovněž upozornit, že požadované informace nesmí být předány, sděleny, využity, zpřístupněny, či jiným způsobem postoupeny na jakoukoli třetí osobu bez předchozího prokazatelného souhlasu společnosti ČEZ ICT Services, a. s. Informace o existenci sítě mohou být využity pouze pro účel, pro který byly vyžádány.

ČEZ ICT Services, a. s.

Praha, Praha 4
Duhová 1531/3
PSČ 140 53
IČ: 26470411

Přílohy

Situační výkres zájmového území

ČEZ ICT Services, a. s.

Duhová 1531/3, 140 53 Praha 4 | tel.: 841 842 843 | IČ: 26470411, DIČ: CZ26470411
e-mail: servicedesk@cez.cz, www.cez.cz/cez-ict-services | zapsána v obchodním rejstříku
vedeném Městským soudem v Praze, oddíl B, vložka 7309



Platí pouze se sdělením číslo 0700490861.

Zakreslené polohy zařízení v příloze jsou pouze informativní.

Situační výkres zájmového území



LEGENDA

- | | |
|---------------------------------|-------------------------------|
| ■ ■ ■ Nadzemní optické vedení | — ■ Radioreléový spoj vzduch |
| — Podzemní optické vedení | Zájmové území |
| ■ ■ ■ Nadzemní metalické vedení | — Hranice katastrálního území |
| — Podzemní metalické vedení | |

NAŠE ZNAČKA
0101664589VYŘÍZENO DNE
13.01.2022

Sdělení o existenci energetického zařízení, sítě pro elektronickou komunikaci nebo zařízení technické infrastruktury v majetku společnosti ČEZ Distribuce, a. s., pro akci:

III/18614 PAČEJOV - NÁDRAŽÍ, REKONSTRUKCE

Vážený zákazníku,

Na základě Vaší žádosti 0101664589 ze dne 13.01.2022 Vám zasíláme sdělení o existenci energetického zařízení, sítě pro elektronickou komunikaci nebo zařízení technické infrastruktury v majetku společnosti ČEZ Distribuce, a. s., ve Vámi vymezeném zájmovém území.

Dovolujeme si Vás upozornit, že **sdělení nenahrazuje** vyjádření provozovatele distribuční soustavy k projektové dokumentaci pro územní nebo stavební řízení, k připojení nového odběru, zdroje elektrické energie nebo k navýšení rezervovaného příkonu a výkonu a s výjimkou havárií ani souhlas s činností v ochranném pásmu.

Toto sdělení je platné do 13.07.2022 a je jedním z podkladů pro zpracování projektové dokumentace, pokud je taková dokumentace zpracovávána.

V majetku ČEZ Distribuce, a. s., se na Vámi uvedeném zájmovém území nachází nebo ochranným pásmem zasahuje energetické zařízení typu:

	síť NN	síť VN	síť VVN
Podzemní síť	střet		
Nadzemní síť	střet	střet	

Stanice	střet
---------	-------

V majetku ČEZ Distribuce, a. s., se na Vámi uvedeném zájmovém území nachází nebo ochranným pásmem zasahuje síť pro elektronickou komunikaci typu:

	síť pro elektronickou komunikaci
Podzemní síť	
Nadzemní síť	

Zařízení technické infrastruktury zahrnuje zejména vodovodní, kanalizační a plynové přípojky pro objekty ČEZ Distribuce a. s., a dále pak další podzemní a nadzemní zařízení sloužící pro provoz distribuční sítě. V majetku ČEZ Distribuce, a. s., se na Vámi uvedeném zájmovém území nachází nebo ochranným pásmem zasahuje zařízení technické infrastruktury:

	zařízení technické infrastruktury
Nadzemní nebo podzemní	

Energetické zařízení (mimo nadzemních sítí NN), zařízení sítě pro elektronickou komunikaci a zařízení technické infrastruktury je chráněno ochranným pásmem podle § 46 zákona č. 458/2000 Sb., o podmínkách podnikání a o výkonu státní správy v energetických odvětvích a o změně některých zákonů (energetický zákon), ve znění pozdějších předpisů. Přibližný průběh tras energetických zařízení, sítě pro elektronickou komunikaci (v trase kabelového vedení může být uloženo několik kabelů energetických i komunikačních) a tras zařízení technické infrastruktury zasíláme v příloze tohoto dopisu.

V případě existence **podzemních energetických zařízení, sítě pro elektronickou komunikaci nebo zařízení technické infrastruktury** je povinností stavebníka alespoň 14 dní před započatím zemních prací požádat telefonicky na 800 850 860 nebo e-mailem na info@cezdistribuce.cz o tzv. **vytyčení trasy podzemního zařízení**, sítě pro elektronickou komunikaci nebo zařízení technické infrastruktury. O vytyčení lze požádat pouze na základě vydaného sdělení o existenci energetického zařízení, sítě pro elektronickou komunikaci nebo zařízení technické infrastruktury, a to (mimo havárií) nejpozději 30 dní před koncem jeho platnosti.

Dojde-li k obnažení podzemního vedení nebo k poškození energetického zařízení, sítě pro elektronickou komunikaci nebo zařízení se sítí pro elektronickou komunikaci související nebo zařízení technické infrastruktury ve vlastnictví ČEZ Distribuce, a. s., nahlaste nám prosím tuto skutečnost bezodkladně jako poruchu na bezplatnou linku 800 850 860.

Pokud uvažovaná **akce nebo činnost zasáhne do ochranného pásma** nadzemních vedení, trafostanic nebo sítě pro elektronickou komunikaci, popř. bude po vytyčení zjištěno, že zasahuje do ochranného pásma podzemních energetických zařízení nebo zařízení pro elektronickou komunikaci, je nutné písemně požádat společnost ČEZ Distribuce, a. s., o souhlas s činností v ochranném pásmu (formulář je k dispozici na www.cezdistribuce.cz v části Formuláře / Činnosti v ochranných pásmech, kontaktní údaje pro podání Vaší žádosti naleznete v zápatí). Jestliže uvažovaná akce vyvolá potřebu dílčí změny trasy vedení nebo přemístění některých prvků energetického zařízení nebo sítě pro elektronickou komunikaci včetně souvisejícího zařízení, je nutné včas společnost ČEZ Distribuce, a. s., požádat o přeložku zařízení podle § 47 energetického zákona.

Zároveň Vás upozorňujeme, že v zájmovém území se může nacházet také energetické zařízení, síť pro elektronickou komunikaci nebo zařízení technické infrastruktury, které není v majetku společnosti ČEZ Distribuce, a. s.

V souvislosti s výše uvedeným si Vás dovolujeme upozornit, že uvedené sdělení včetně jeho příloh obsahuje skutečnosti tvořící obchodní tajemství společnosti ČEZ Distribuce, a. s. Poskytnuté informace jsou dále také důvěrnými informacemi a obchodně citlivými informacemi společnosti ČEZ Distribuce, a. s. Z výše uvedených důvodů si Vás proto společnost ČEZ Distribuce, a. s., dovoluje upozornit, že s poskytnutými informacemi je potřeba nakládat dle platných právních předpisů, v opačném případě se vystavujete postihu ve smyslu platné právní úpravy. V této souvislosti si Vás dále dovolujeme upozornit, že požadované informace nesmí být předány, sděleny, využity, zpřístupněny, či jiným způsobem postoupeny na jakoukoli třetí osobu bez předchozího prokazatelného souhlasu společnosti ČEZ Distribuce, a. s. Informace o existenci energetického zařízení, sítě pro elektronickou komunikaci a zařízení technické infrastruktury mohou být využity pouze pro účel, pro který byly vyžádány.

S pozdravem

ČEZ Distribuce, a. s.

Děčín, Děčín IV-Podmokly

Teplická 874/8

PSČ 405 02

IČ: 24729035

Přílohy

1. Situační výkres zájmového území
2. Podmínky pro provádění činností v ochranných pásmech energetických zařízení, sítě pro elektronickou komunikaci a zařízení technické infrastruktury

ČEZ Distribuce, a. s.

Děčín, Děčín IV-Podmokly, Teplická 874/8, PSČ 405 02 | IČ: 24729035, DIČ: CZ24729035 |
zapsaná v obchodním rejstříku vedeném u Krajského soudu v Ústí nad Labem, sp. zn. B 2145 |
e-mail: info@cezdistribuce.cz, www.cezdistribuce.cz |
zasílací adresa: ČEZ Distribuce, a. s., Plzeň, Guldenerova 2577/19, PSČ 326 00

PODMÍNKY PRO PROVÁDĚNÍ ČINNOSTÍ V OCHRANNÝCH PÁSMECH PODZEMNÍCH VEDENÍ

Ochranné pásmo podzemních vedení elektrizační soustavy do 110 kV vč. a vedení řídicí, měřicí a zabezpečovací techniky je stanoveno v § 46 odst. 5 zákona č. 458/2000 Sb., o podmínkách podnikání a o výkonu státní správy v energetických odvětvích a o změně některých zákonů (energetický zákon), ve znění pozdějších předpisů, a činí 1 metr po obou stranách krajního kabelu (energetického nebo pro elektronickou komunikaci) kabelové trasy, nad 110 kV činí 3 metry po obou stranách krajního kabelu.

V ochranném pásmu podzemního vedení je podle § 46 odst. 8 a 10 energetického zákona zakázáno:

- a) zřizovat bez souhlasu vlastníka těchto zařízení stavby či umisťovat konstrukce a jiná podobná zařízení, jakož i uskláňovat hořlavé a výbušné látky,
- b) provádět bez souhlasu vlastníka zemní práce,
- c) provádět činnosti, které by mohly ohrozit spolehlivost a bezpečnost provozu těchto zařízení nebo ohrozit život, zdraví či majetek osob,
- d) provádět činnosti, které by znemožňovaly nebo podstatně znesnadňovaly přístup k těmto zařízením,
- e) vysazovat trvalé porosty a přejíždět vedení mechanizmy o celkové hmotnosti nad 6 tun.

Pokud stavba nebo stavební činnost zasahuje do ochranného pásma podzemního vedení, je třeba požádat o písemný souhlas vlastníka nebo provozovatele tohoto zařízení na základě § 46 odst. 8 a 11 energetického zákona.

V ochranných pásmech podzemních energetických vedení a sítí pro elektronickou komunikaci je třeba dále dodržovat následující podmínky:

1. Dodavatel prací musí před zahájením prací zajistit vytýčení podzemního zařízení a prokazatelně seznámit pracovníky, jichž se to týká, s jejich polohou a upozornit na odchylky od výkresové dokumentace.
2. Výkopové práce do vzdálenosti 1 metr od osy (krajního) kabelu musí být prováděny ručně.
3. Zemní práce musí být prováděny v souladu s ČSN 73 6133 Návrh a provádění zemního tělesa pozemních komunikací a při zemních pracích musí být dodrženo Nařízení vlády č. 591/2006 Sb., bližších minimálních požadavků na bezpečnost a ochranu zdraví při práci na staveništích.
4. Místa křížení a souběhy ostatních zařízení a staveb se zařízeními energetickými, komunikačními sítěmi pro elektronickou komunikaci nebo zařízeními technické infrastruktury musí být vyprojektovány a provedeny v souladu s platnými normami a předpisy, zejména s ČSN 33 2000-5-52, ČSN EN 50110-1, ČSN EN 50341-1, ČSN 73 6005 a PNE 33 0000-6, PNE 33 3301, PNE 34 1050.
5. Dodavatel prací musí oznámit příslušnému provozovateli distribuční soustavy zahájení prací minimálně 3 pracovní dny předem.
6. Při potřebě přejíždění trasy podzemních vedení nebo podzemních zařízení vozidly nebo mechanizmy je třeba po dohodě s vlastníkem provést dodatečnou ochranu proti mechanickému poškození.
7. Manipulovat s obnaženými kabely pod napětím je možné pouze se souhlasem vlastníka. Odkryté zařízení sítě pro elektronickou komunikaci včetně ochranné trubky (HDPE apod.) musí být řádně zabezpečeno při práci i proti poškození nepovolanou osobou.
8. Před záhozem kabelové trasy musí být zástupce vlastníka kabelu / ochranné trubky vyzván ke kontrole uložení. Pokud toto organizace provádějící zemní práce neprovede, vyhrazuje si provozovatel distribuční soustavy právo nechat inkriminované místo znovu odkrýt.
9. Při záhozu musí být zemina pod kabely řádně udusána, kabely zapískovány a provedeno krytí proti mechanickému poškození. Podkopané kabely sítě elektronické komunikace budou podloženy ve vzdálenosti 1,5 m a zemina pod podložním musí být řádně upěchována. Pro zavěšení kabelu nebude použito sousedních kabelů nebo potrubí. Kabelové spojky budou uloženy vodorovně na můstku. Při práci s vysazováním a podkládáním kabelů stavebník včas vyzve k přítomnosti pracovníka pověřeného společností ČEZ Distribuce, a. s.
10. Bez předchozího souhlasu je zakázáno snižovat nebo zvyšovat vrstvu zeminy nad kabelem.
11. Každé poškození zařízení provozovatele distribuční soustavy musí být okamžitě nahlášeno na bezplatnou linku ČEZ Distribuce 800 850 860, která je Vám k dispozici 24 hodin denně, 7 dní v týdnu.
12. Ukončení stavby musí být neprodleně ohlášeno příslušnému provoznímu útvaru.
13. **Po dokončení stavby provozovatel distribuční soustavy nesouhlasí s vyhlášením ochranného pásma nových rozvodů, které jsou budovány, protože se již jedná o práce v ochranném pásmu zařízení provozovatele distribuční soustavy. Případné opravy nebo rekonstrukce na svém zařízení nebude provozovatel distribuční soustavy provádět na výjimku z ochranného pásma nebo na základě souhlasu s činností v tomto pásmu.**

Případné nedodržení uvedených podmínek bude řešeno příslušným stavebním úřadem nebo nahlášeno Energetickému regulačnímu úřadu jako správní delikt ve smyslu příslušného ustanovení energetického zákona spočívající v porušení zákazu provádět činnosti v ochranných pásmech dle § 46 uvedeného zákona.

Pozn.: Uvedené právní nebo technické normy jsou uvažovány v platném znění.

PODMÍNKY PRO PROVÁDĚNÍ ČINNOSTÍ V OCHRANNÝCH PÁSMECH NADZEMNÍCH VEDENÍ

Ochranné pásmo nadzemního vedení distribuční soustavy podle § 46 odst. 3 zákona č. 458/2000 Sb., o podmínkách podnikání a o výkonu státní správy v energetických odvětvích a o změně některých zákonů (energetický zákon), je souvislý prostor vymezený svislými rovinami vedenými po obou stranách vedení ve vodorovné vzdálenosti měřené kolmo na vedení, které činí od krajního vodiče vedení na obě jeho strany:

- a) u napětí nad 1 kV a do 35 kV včetně
 - pro vodiče bez izolace 7 metrů (resp. 10 metrů u zařízení postaveného do 31. 12. 1994, vyjma lesních průseků, kde rozsah ochranného pásma i do uvedeného data činí 7 metrů),
 - pro vodiče s izolací základní 2 metry,
 - pro závěsná kabelová vedení 1 metr;
- b) u napětí nad 35 kV do 110 kV včetně
 - pro vodiče bez izolace 12 metrů (resp. 15 metrů u zařízení postaveného do 31. 12. 1994),
 - pro vodiče s izolací základní 5 metrů;
- c) u zařízení sítí pro elektronickou komunikaci 1 metr od krajního vedení.

Poznámka: Nadzemní vedení nízkého napětí (do 1 kV) není chráněno ochranným pásmem. Při činnostech prováděných v jeho blízkosti (práce v blízkosti) je nutné dodržet vzdálenosti dané ČSN EN 50110-1.

V ochranném pásmu nadzemního vedení je podle § 46 odst. 8 a 9 energetického zákona zakázáno:

1. zřizovat bez souhlasu vlastníka těchto zařízení stavby či umisťovat konstrukce a jiná podobná zařízení, jakož i uskladňovat hořlavé a výbušné látky,
2. provádět bez souhlasu vlastníka zemní práce,
3. provádět činnosti, které by mohly ohrozit spolehlivost a bezpečnost provozu těchto zařízení nebo ohrozit život, zdraví či majetek osob,
4. provádět činnosti, které by znemožňovaly nebo podstatně znesnadňovaly přístup k těmto zařízením,
5. vysazovat chmelnice a nechávat růst porosty nad výšku 3 metry.

Pokud stavba nebo stavební činnost zasahuje do ochranného pásma nadzemního vedení, je třeba požádat o písemný souhlas vlastníka nebo provozovatele tohoto zařízení na základě § 46 odst. 8 a 11 energetického zákona.

V ochranných pásmech nadzemních energetických vedení a sítí pro elektronickou komunikaci je třeba dále dodržovat následující podmínky:

1. Při pohybu nebo pracích v blízkosti elektrického vedení se nesmí osoby, předměty, prostředky nemající povahu jeřábu přiblížit k živým částem vodičů vysokého napětí blíže než 2 metry a u vodičů velmi vysokého napětí blíže než 3 metry (dle PNE 330000-6), pokud není větší vzdálenost stanovena v jiném předpisu (např. ČSN ISO 12480-1).
2. Jeřáby a jim podobná zařízení musí být umístěny tak, aby v kterékoliv poloze byly všechny jejich části mimo ochranné pásmo vedení, a musí být zamezeno vymrštění lana.
3. Je zakázáno stavět budovy nebo jiné objekty v ochranných pásmech nadzemních vedení vysokého napětí.
4. Je zakázáno, provádět veškeré pozemní práce, při kterých by byla narušena stabilita podpěrných bodů (sloupů nebo stožárů).
5. Je zakázáno upevňovat antény, reklamy, ukazatele apod. pod, přes nebo přímo na stožáry elektrického vedení.
6. Dodavatel prací musí prokazatelně seznámit své pracovníky, jichž se to týká s ČSN EN 50110-1.
7. Pokud není možné dodržet body č. 1 až 4, je možné požádat příslušný provozní útvar provozovatele distribuční soustavy o další řešení (zajištění odborného dohledu pracovníka s elektrotechnickou kvalifikací dle Vyhlášky č. 50/1978 Sb., vypnutí a zajištění zařízení, zaizolování živých částí apod.), pokud nejsou tyto podmínky již součástí jiného vyjádření ke konkrétní stavbě.
8. V případě požadavku na vypnutí zařízení po nezbytnou dobu provádění prací je nutné požádat minimálně 2 měsíce před požadovaným termínem. V případě vedení nízkého napětí je možné též požádat o zaizolování části vedení.
9. Stavba bude situována tak, aby každá její část včetně dočasných zařízení byla vzdálena nejméně 1,5 m od osy nadzemního zařízení pro elektronickou komunikaci.
10. Do vzdálenosti 1,5 metru od osy nadzemního zařízení pro elektronickou komunikaci nebudou používány mechanismy ohrožující provoz zařízení, skladován materiál, zemina, prováděny postřiky nebo jiná činnost, která by mohla ohrozit provoz zařízení nebo jiného zařízení souvisejícího s nadzemní sítí pro elektronickou komunikaci.

Případné nedodržení uvedených podmínek bude řešeno příslušným stavebním úřadem nebo nahlášeno Energetickému regulačnímu úřadu jako správní delikt ve smyslu příslušného ustanovení energetického zákona, spočívající v porušení zákazu provádět činnosti v ochranných pásmech dle § 46 uvedeného zákona.

PODMÍNKY PRO PROVÁDĚNÍ ČINNOSTÍ V OCHRANNÝCH PÁSMECH ELEKTRICKÝCH STANIC

Ochranné pásmo elektrické stanice je stanoveno v § 46 odst. 6 zákona č. 458/2000 Sb., o podmínkách podnikání a o výkonu státní správy v energetických odvětvích a o změně některých zákonů (energetický zákon), a je vymezeno svislými rovinami vedenými ve vodorovné vzdálenosti:

- a) u venkovních elektrických stanic a dále stanic s napětím větším než 52 kV v budovách 20 metrů vně od oplocení nebo v případě, že stanice není oplocena, 20 metrů od vnějšího líce obvodového zdiva,
- b) u stožárových elektrických stanic a věžových stanic s venkovním přívodem s převodem napětí z úrovně nad 1 kV a menší než 52 kV na úroveň nízkého napětí 7 m od vnější hrany půdorysu stanice ve všech směrech,
- c) u kompaktních a zděných el. stanic s převodem napětí z úrovně nad 1 kV a menší než 52 kV na úroveň nízkého napětí 2 metry od vnějšího pláště stanice ve všech směrech,
- d) u vestavěných el. stanic 1 metr vně od obestavění.

V ochranném pásmu elektrické stanice je podle § 46 odst. 8 a 10 energetického zákona zakázáno:

1. zřizovat bez souhlasu vlastníka těchto zařízení stavby či umisťovat konstrukce a jiná podobná zařízení, jakož i uskladňovat hořlavé a výbušné látky,
2. provádět bez souhlasu vlastníka zemní práce,
3. provádět činnosti, které by mohly ohrozit spolehlivost a bezpečnost provozu těchto zařízení nebo ohrozit život, zdraví či majetek osob,
4. provádět činnosti, které by znemožňovaly nebo podstatně znesnadňovaly přístup k těmto zařízením.

Pokud stavba nebo stavební činnost zasahuje do ochranného pásma elektrické stanice, je třeba požádat o písemný souhlas vlastníka nebo provozovatele tohoto zařízení na základě § 46 odst. 8 a 11 energetického zákona.

V ochranném pásmu elektrické stanice je dále zakázáno provádět činnosti, které by mohly mít za následek ohrožení bezpečnosti a spolehlivosti provozu stanice nebo zmenšující či podstatně znesnadňující její obsluhu a údržbu a to zejména:

5. provádět výkopové práce ohrožující zaústění podzemních vedení vysokého a nízkého napětí nebo stabilitu stavební části el. stanice (viz podmínky pro činnosti v ochranných pásmech podzemního vedení),
6. skladovat či umisťovat předměty bránící přístupu do elektrické stanice nebo k rozvaděčům vysokého nebo nízkého napětí,
7. umisťovat antény, reklamy, ukazatele apod.,
8. zřizovat oplocení, které by znemožnilo obsluhu el. stanice.

Případné nedodržení uvedených podmínek bude řešeno příslušným stavebním úřadem nebo nahlášeno Energetickému regulačnímu úřadu jako správní delikt ve smyslu příslušného ustanovení energetického zákona spočívající v porušení zákazu provádět činnosti v ochranných pásmech dle § 46 uvedeného zákona.

PODMÍNKY PRO PROVÁDĚNÍ ČINNOSTÍ V OCHRANNÝCH PÁSMECH NEBO BEZPROSTŘEDNÍ BLÍZKOSTI ZAŘÍZENÍ TECHNICKÉ INFRASTRUKTURY

Ochranné pásmo zařízení technické infrastruktury činí 1 metr po obou stranách od potrubí nebo kabelu.

V ochranném pásmu zařízení technické infrastruktury je zakázáno bez souhlasu společnosti ČEZ Distribuce, a. s., provádět činnosti, které by mohly ohrozit vodárenské, plynárenské, kanalizační nebo jiné zařízení technické infrastruktury, jejich spolehlivost a bezpečnost provozu. Při provádění veškerých činností v ochranném pásmu i mimo ně nesmí dojít k poškození těchto zařízení.

V projektech v bezprostřední blízkosti zařízení technické infrastruktury je nutno dodržet vzájemné vzdálenosti inženýrských sítí dle ČSN 73 6005.

Platí pouze se sdělením číslo 0101664589.
Zakreslené polohy zařízení v příloze jsou pouze informativní.

Situační výkres zájmového území (klad mapových listů)



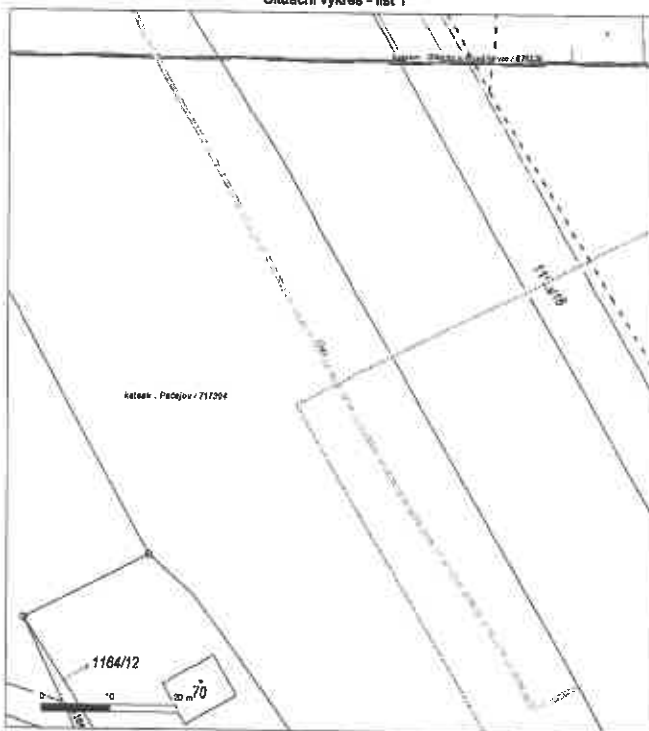
Není-li zobrazena katastrální mapa, zadejte žádost znovu. Katastrální mapa je generována prostřednictvím externí WMS služby, její provoz nezajišťuje společnost ČEZ Distribuce, a. s.

[illegible]

www.cezdistribuce.cz

Píati pouze se sdělením číslo 0101664589.
Zakreslené polohy zařízení v příloze jsou pouze informativní.

Situační výkres - list 1

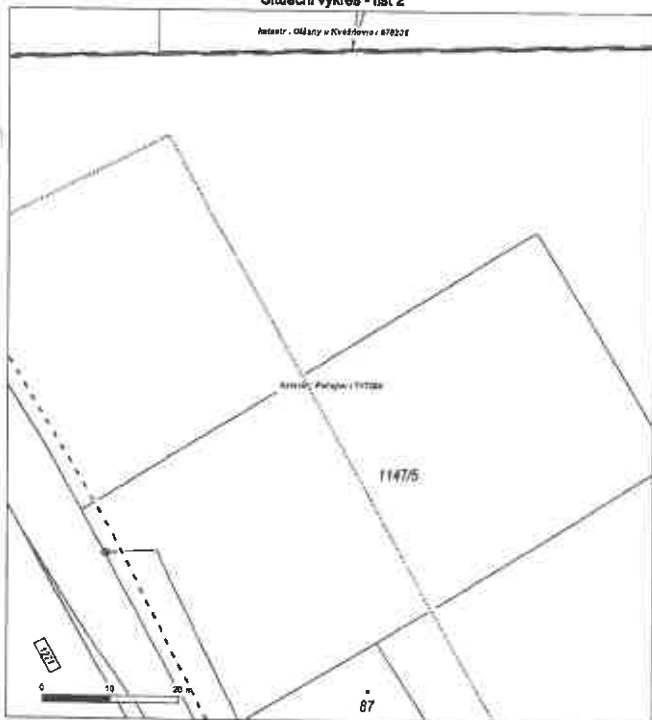


Není-li zobrazena katastrální mapa, zadejte žádost znovu. Katastrální mapa je generována prostřednictvím externí WMS služby, jejíž provoz nezajišťuje společnost ČEZ Distribuce, a. s.

www.osmdistributors.com

Plati pouze ve sdělení číslo 0101684589.
Zakreslené polohy zařízení v příloze jsou pouze informativní.

Situační výkres - list 2

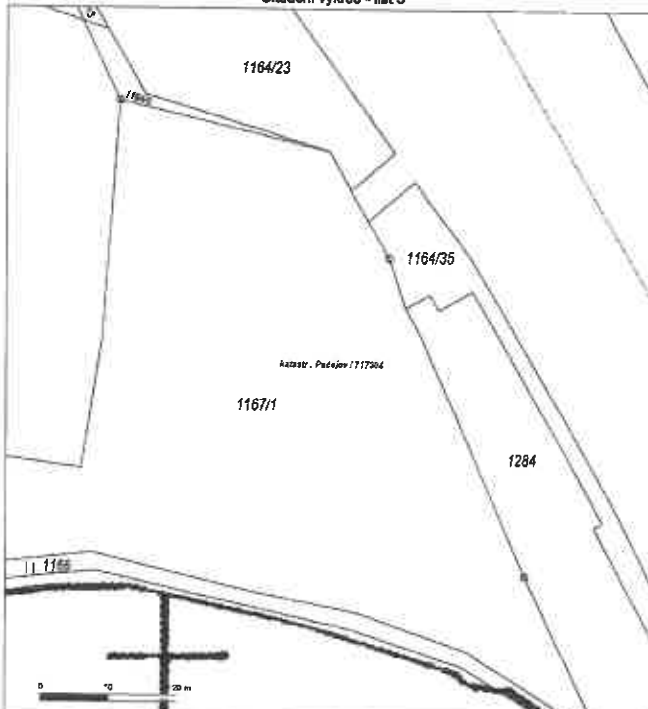


Není-li zobrazena katastrální mapa, zadejte žádost znovu. Katastrální mapa je generována prostřednictvím externí WMS služby, jejíž provoz nezajišťuje společnost ČEZ Distribuce, a. s.

www.cezdistribuce.cz

Platí pouze se sdělením číslo 0101664589.
Zakreslené polohy zařízení v příloze jsou pouze informativní.

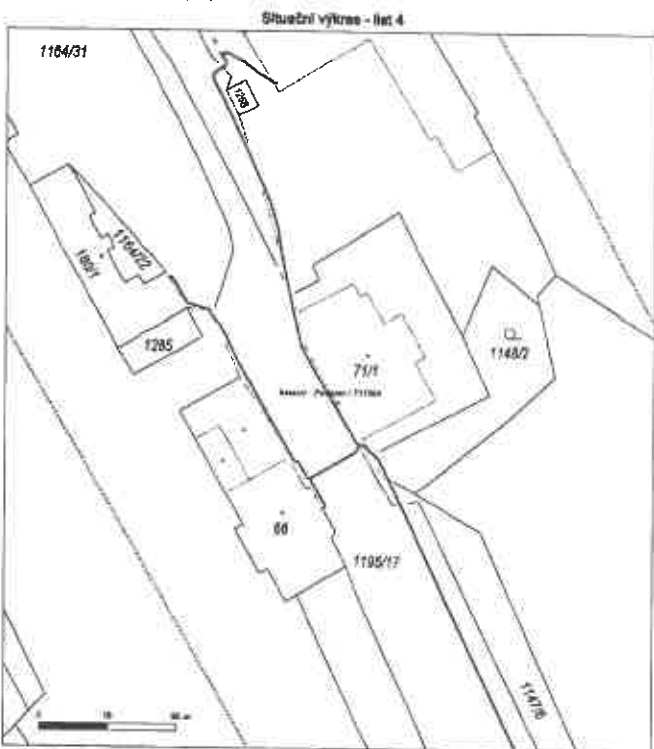
Situační výkres - list 3



Není-li zobrazena katastrální mapa, zadejte žádost znovu. Katastrální mapa je generována prostřednictvím externí WMS služby, jejíž provoz nezáleží na společnosti ČEZ Distribuce, a. s.

www.cezdistribuce.cz

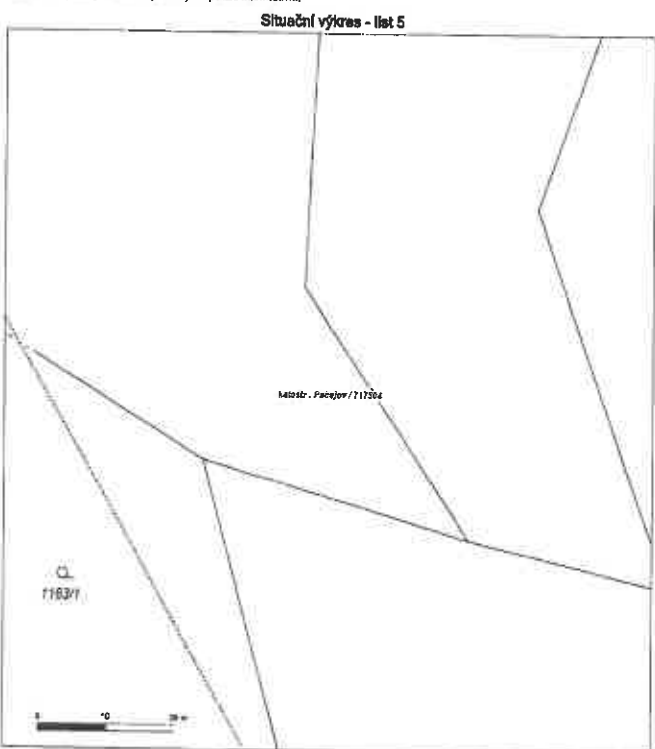
Plati pouze se sdělením číslo 0101664589.
Zakreslené polohy zařízení v příloze jsou pouze informativní.



Není-li zobrazena katastrální mapa, zadejte žádost znovu. Katastrální mapa je generována prostřednictvím externí WMS služby, jejíž provoz nezajišťuje společnost ČEZ Distribuce, a. s.

www.cezdistribuce.cz

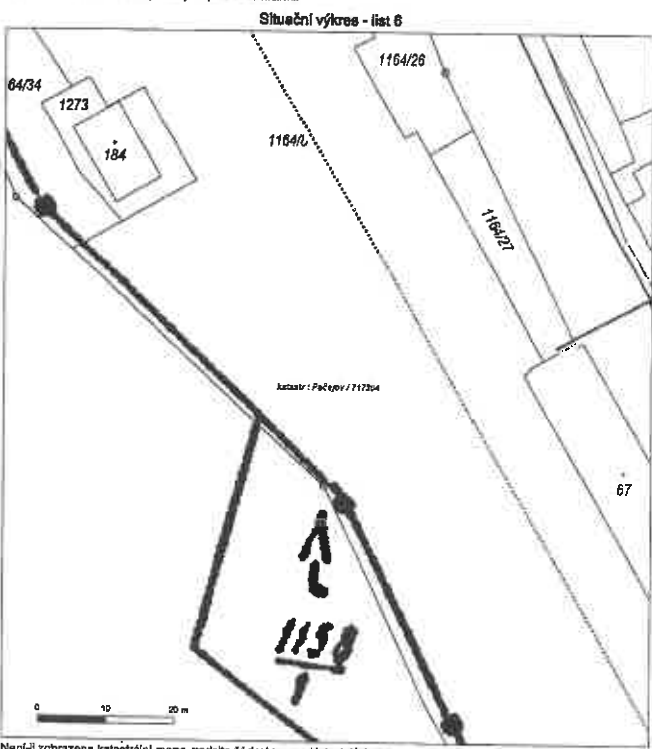
Plati pouze se sdělením číslo 0101664589.
Zakreslené polohy zařízení v příloze jsou pouze informativní.



Není-li zobrazena katastrální mapa, zadejte žádost znovu. Katastrální mapa je generována prostřednictvím externí WMS služby, jejíž provoz nezajišťuje společnost ČEZ Distribuce, a. s.

www.cezdistribuce.cz

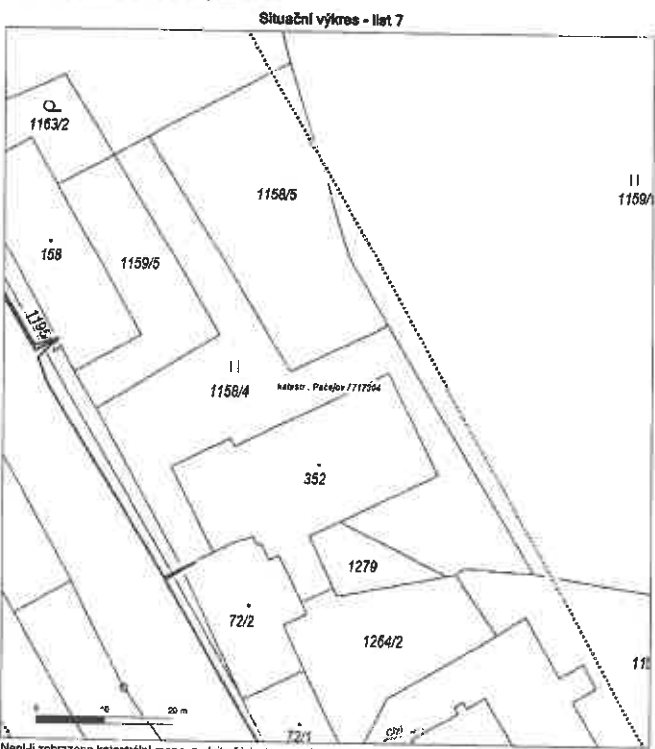
Plati pouze se sdělením číslo 0101664589.
Zakreslené polohy zařízení v příloze jsou pouze informativní.



Není-li zobrazena katastrální mapa, zadejte žádost znovu. Katastrální mapa je generována prostřednictvím externí WMS služby, jejíž provoz nezajišťuje společnost ČEZ Distribuce, a. s.

www.cezdistribuce.cz

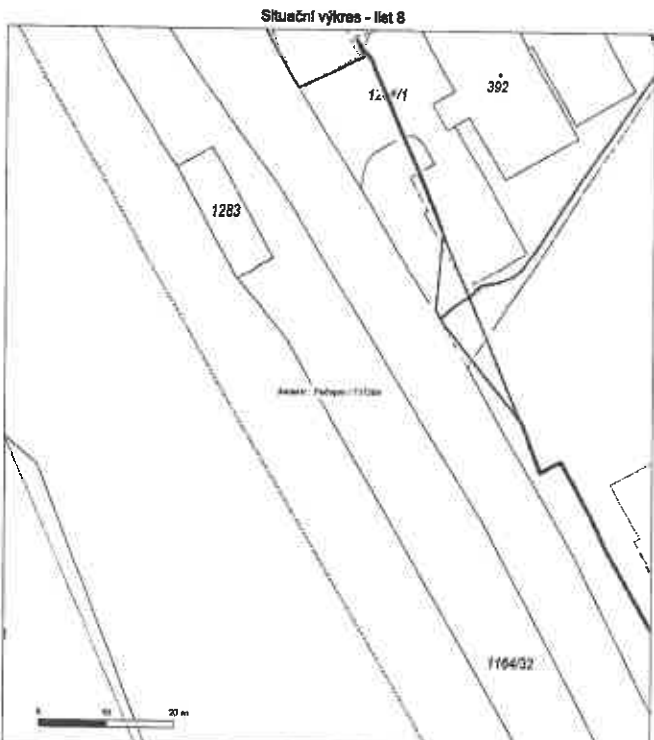
Plati pouze se sdělením číslo 0101664589.
Zakreslené polohy zařízení v příloze jsou pouze informativní.



Není-li zobrazena katastrální mapa, zadejte žádost znovu. Katastrální mapa je generována prostřednictvím externí WMS služby, jejíž provoz nezajišťuje společnost ČEZ Distribuce, a. s.

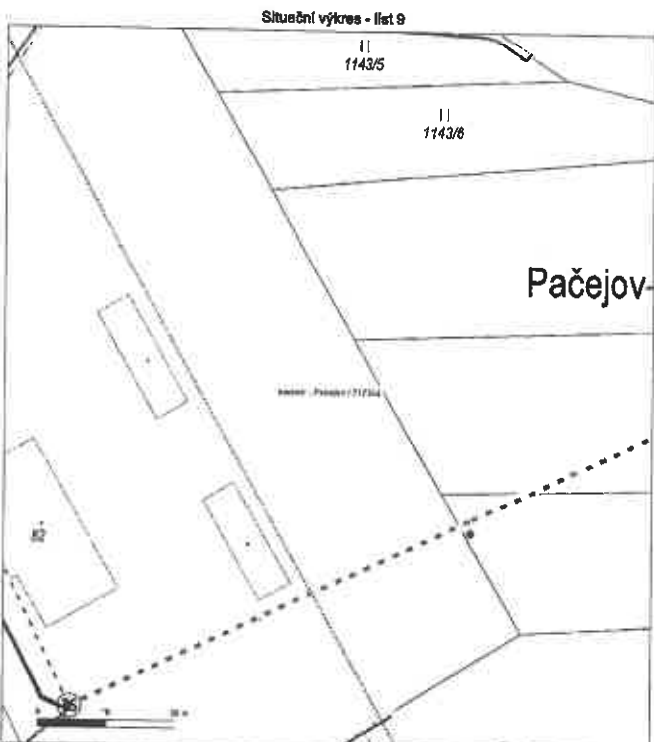
www.cezdistribuce.cz

Plati pouze se sdělením číslo 0101664589.
Zakreslené polohy zařízení v příloze jsou pouze informativní.



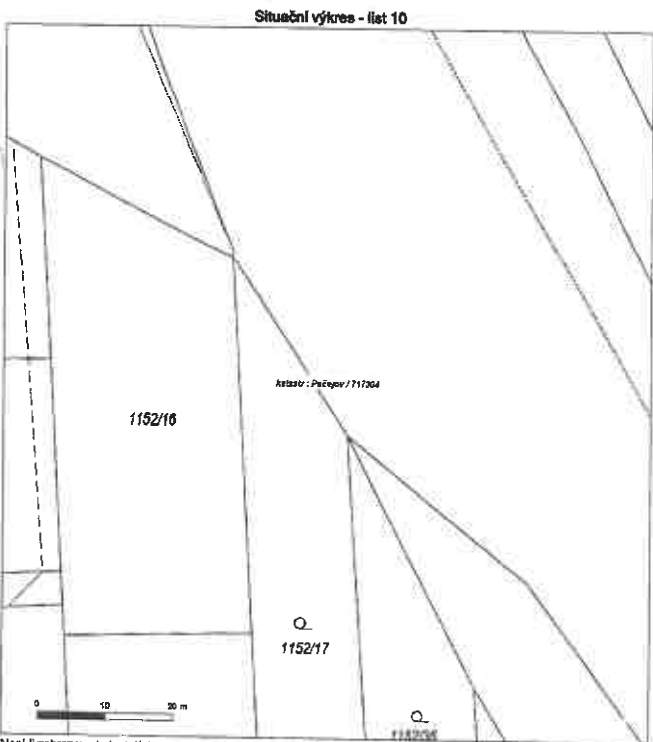
www.cezdistribuce.cz

Plati pouze se sdělením číslo 0101664589.
Zakreslené polohy zařízení v příloze jsou pouze informativní.



www.cezdistribuce.cz

Plati pouze se sdělením číslo 0101664589.
Zakreslené polohy zařízení v příloze jsou pouze informativní.



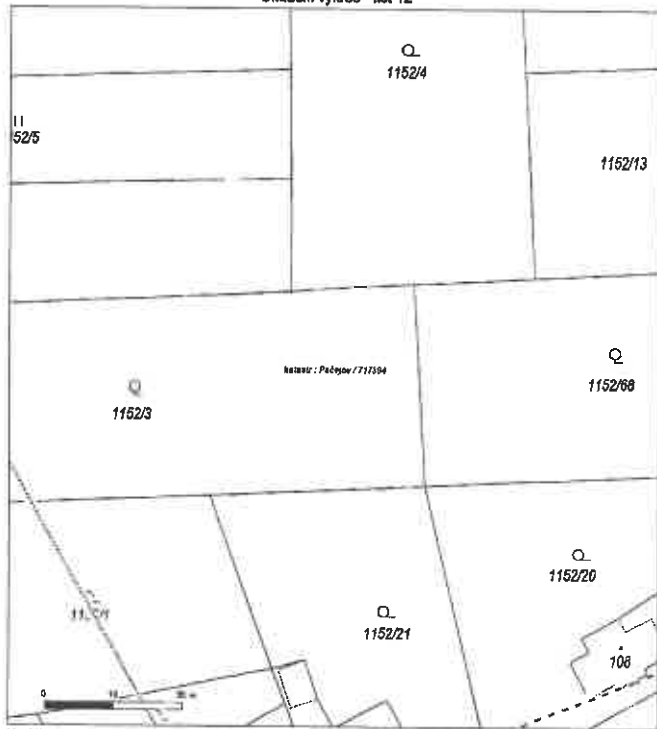
www.cezdistribuce.cz

Plati pouze se sdělením číslo 0101664589.
Zakreslené polohy zařízení v příloze jsou pouze informativní.

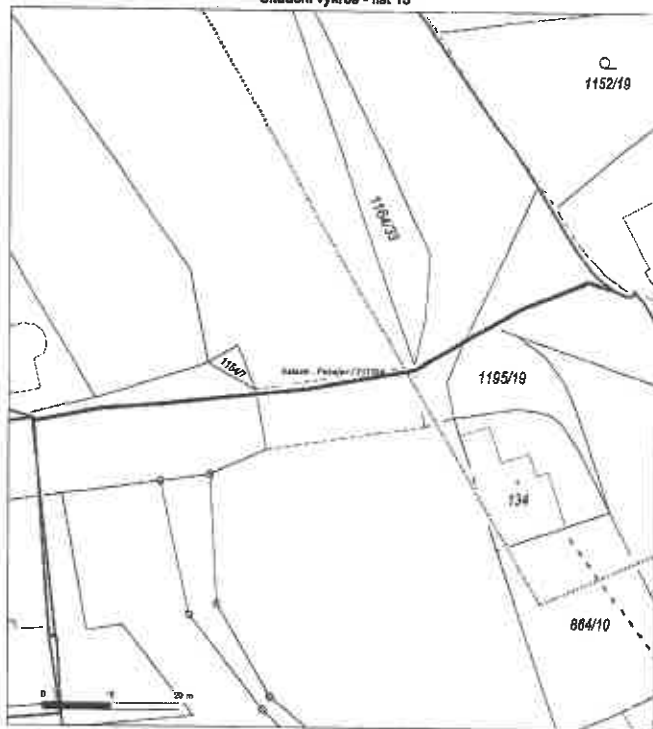


www.cezdistribuce.cz

Situační výkres - list 12



Situační výkres - list 13



Situační výkres - list 14

